

Planungsblatt zur Dokumentation des Standes der vertragsärztlichen Versorgung gem. § 4 Abs 1 Satz 6 BP-RL

KV Sachsen		Arztstand: 01.07.2020 Einwohnerstand: 31.12.2019			Versorgungsebene: 1 Hausärztliche Versorgung Arztgruppe: Hausärzte														
1	2	3	4	5	6	7	8	9	10	11	12	13	14	15	16	17	18	19	20
Planungsbereich	Einwohner im Planungsbereich	Grundlage des regionalen Raumschnitt	Typisierung des Planungsbereiches	regionale Verhältniszahl	Zugelassene Ärzte	Angestellte Ärzte	Ermächtigte Ärzte und Einrichtungen	Summe der bedarfsplanungs-relevanten Ärzte	Versorgungsgrad	Nichtanrechnung von Ermächtigungen	Planungsbereich gesperrt (Ja / Nein)	Zulassungsmöglichkeiten bis zur Sperrung	Rechn. Zahl oberhalb der Sperrgrenze	Antrag nach §103 Abs. 2 Satz 4 SGB V (Ja / Nein: leer)	Unterversorgung (Ja: seit / Nein: leer)	Drohende Unterversorgung (Ja: seit / leer)	Zusätzl. lok. Vers.-bedarf: (Ja: seit / leer)	Versorgungsgrad im Vorjahr	Behandlungsfälle je Arzt für den Zeitraum der letzte 4 Quartale

BGST Chemnitz

Annaberg-Buchholz	71.625	KVS	0	1.501	39	2	41	85,9%	Nein	11,5						10/2016		92,8 %	4.833
Aue	109.684	BP-RL	0	1.416	52	14,75	66,75	86,2%	Nein	18,5						10/2016		93,3 %	4.006
Auerbach	69.015	KVS	0	1.414	36	6,25	42,25	86,6%	Nein	11,5						10/2016		89,3 %	4.275
Chemnitz	246.334	KVS	0	1.441	122,5	20	142,5	83,4%	Nein	45,5						1/2016		90,9 %	4.159
Crimmitschau	22.222	KVS	0	1.427	12	1	13	83,5%	Nein	4,5						1/2016		94,3 %	4.554
Döbeln	62.814	KVS	0	1.396	29,5	12,25	41,75	92,8%	Nein	8						7/2020		94,2 %	4.195
Frankenberg-Hainichen	37.677	KVS	0	1.465	15,5	4,25	19,75	76,8%	Nein	9						7/2020		neu	
Freiberg	128.423	KVS	0	1.452	67,5	8,25	75,75	85,6%	Nein	22						4/2014		90,1 %	4.417
Glauchau	43.836	BP-RL	0	1.424	29	2,75	31,75	103,1%	Ja			0,95						108,2 %	4.310
Hohenstein-Ernstthal	40.982	KVS	0	1.392	22	5,25	27,25	92,5%	Nein	5,5						10/2018		100,2 %	4.078
Limbach-Oberfrohna	31.059	KVS	0	1.453	16	2,75	18,75	87,7%	Nein	5						7/2020		geändert	
Marienberg	75.292	KVS	0	1.461	32	7	39	75,7%	Nein	18						4/2014		87,9 %	4.587
Mittweida	75.185	KVS	0	1.402	43,5	10,75	54,25	101,2%	Ja			0,65						geändert	
Oelsnitz	37.295	KVS	0	1.458	20	4	24	93,8%	Nein	4,5						1/2016		89,3 %	4.434
Plauen	88.987	KVS	0	1.447	46	7	53	86,2%	Nein	15						10/2016		95,3 %	3.840
Reichenbach	30.700	BP-RL	0	1.394	14	2,5	16,5	74,9%	Nein	8						4/2020		85,9 %	4.646
Stollberg	78.347	KVS	0	1.447	35,5	4,75	40,25	74,4%	Nein	19,5						4/2020		80,1 %	4.419
Werdau	29.325	BP-RL	0	1.361	17		17	78,9%	Nein	7						10/2016		87 %	4.849
Zwickau	147.578	KVS	0	1.469	72	16,75	88,75	88,3%	Nein	22						4/2014		90,7 %	4.413
Summen/ Häufigkeiten	1.426.380	15	19		721	132,25	853,25			Ja: 2	235	1,6	0	2	15	0			

Planungsblatt zur Dokumentation des Standes der vertragsärztlichen Versorgung gem. § 4 Abs 1 Satz 6 BP-RL

KV Sachsen		Arztstand: 01.07.2020 Einwohnerstand: 31.12.2019			Versorgungsebene: 1 Hausärztliche Versorgung Arztgruppe: Hausärzte														
1	2	3	4	5	6	7	8	9	10	11	12	13	14	15	16	17	18	19	20
Planungsbereich	Einwohner im Planungsbereich	Grundlage des regionalen Raumschnitt	Typisierung des Planungsbereiches	regionale Verhältniszahl	Zugelassene Ärzte	Angestellte Ärzte	Ermächtigte Ärzte und Einrichtungen	Summe der bedarfsplanungs-relevanten Ärzte	Versorgungsgrad	Nichtanrechnung von Ermächtigungen	Planungsbereich gesperrt (Ja / Nein)	Zulassungsmöglichkeiten bis zur Sperrung	Rechn. Zahl oberhalb der Sperrgrenze	Antrag nach §103 Abs. 2 Satz 4 SGB V (Ja / Nein: leer)	Unterversorgung (Ja: seit / Nein: leer)	Drohende Unterversorgung (Ja: seit / leer)	Zusätzl. lok. Vers.-bedarf: (Ja: seit / leer)	Versorgungsgrad im Vorjahr	Behandlungsfälle je Arzt für den Zeitraum der letzte 4 Quartale

BGST Dresden

Bautzen	99.407	KVS	0	1.430	65	4,75	69,75	100,3%		Ja		0,25						107,7%	4.277
Bischofswerda	31.895	KVS	0	1.438	19	4	23	103,7%		Ja		0,8						105,6%	3.990
Dippoldiswalde	37.499	BP-RL	0	1.422	21	3,25	24,25	91,9%		Nein	5					7/2020		97,6%	4.090
Dresden	556.780	KVS	0	1.588	295,75	70,5	366,25	104,5%		Ja		15,85						108,8%	3.599
Freital	80.531	KVS	0	1.485	37	6,5	43,5	80,2%		Nein	16,5					10/2018		87,3%	4.263
Görlitz	71.740	KVS	0	1.455	38,75	5,25	44	89,2%		Nein	10,5					4/2014		geändert	
Großenhain	33.941	BP-RL	0	1.425	20	1,75	21,75	91,3%		Nein	4,5					7/2020		103,7%	4.306
Hoyerswerda	63.459	BP-RL	0	1.336	35	5,25	40,25	84,7%		Nein	12					7/2020		91,1%	4.302
Kamenz	45.199	KVS	0	1.421	28,5	1	29,5	92,8%		Nein	5,5					7/2020		99,7%	4.089
Löbau	59.946	KVS	0	1.364	35	4,5	39,5	89,9%		Nein	9					10/2018		geändert	
Meißen	64.014	BP-RL	0	1.448	32,3	8,75	41,05	92,9%		Nein	8					7/2020		96,7%	3.796
Neustadt	37.742	KVS	0	1.431	21,5	5	26,5	100,5%		Ja		0,1						108,1%	3.704
Niesky	26.471	KVS	0	1.380	12,5	5	17,5	91,3%		Nein	4					1/2016		92,1%	4.555
Pirna	89.814	KVS	0	1.433	54,5	10,5	65	103,7%		Ja		2,3						100,3%	3.756
Radeberg	59.798	KVS	0	1.477	35	6,5	41,5	102,5%		Ja		1						110,2%	4.152
Radebeul	80.618	KVS	0	1.450	45	11,5	56,5	101,6%		Ja		0,9						107,7%	3.898
Riesa	63.144	BP-RL	0	1.344	36	5,5	41,5	88,3%		Nein	10,5					7/2020		102,8%	3.990
Weißwasser	37.174	KVS	0	1.374	21	1	22	81,3%		Nein	8					4/2014		88,4%	5.060
Zittau	57.394	KVS	0	1.332	35	8,75	43,75	101,5%		Ja		0,65						109,1%	4.162
Summen/ Häufigkeiten	1.596.566	14	19		887,8	169,25	1057,05			Ja: 8	93,5	21,85	0	0	11	0			

Planungsblatt zur Dokumentation des Standes der vertragsärztlichen Versorgung gem. § 4 Abs 1 Satz 6 BP-RL

KV Sachsen		Arztstand: 01.07.2020 Einwohnerstand: 31.12.2019			Versorgungsebene: 1 Hausärztliche Versorgung Arztgruppe: Hausärzte														
1	2	3	4	5	6	7	8	9	10	11	12	13	14	15	16	17	18	19	20
Planungsbereich	Einwohner im Planungsbereich	Grundlage des regionalen Raumschnitt	Typisierung des Planungsbereiches	regionale Verhältniszahl	Zugelassene Ärzte	Angestellte Ärzte	Ernächtigte Ärzte und Einrichtungen	Summe der bedarfsplanungs-relevanten Ärzte	Versorgungsgrad	Nichtanrechnung von Ernächtigungen	Planungsbereich gesperrt (Ja / Nein)	Zulassungsmöglichkeiten bis zur Sperrung	Rechn. Zahl oberhalb der Sperrgrenze	Antrag nach §103 Abs. 2 Satz 4 SGB V (Ja / Nein: leer)	Unterversorgung (Ja: seit / Nein: leer)	Drohende Unterversorgung (Ja: seit / leer)	Zusätzl. lok. Vers.-bedarf: (Ja: seit / leer)	Versorgungsgrad im Vorjahr	Behandlungsfälle je Arzt für den Zeitraum der letzte 4 Quartale

BGST Leipzig

Borna	69.206	KVS	0	1.375	31	17,25	48,25	95,9%	Nein	7,5					7/2020			107,8 %	3.570
Delitzsch	43.895	BP-RL	0	1.479	17	13,25	30,25	102,0%	Ja		0,55							109,6 %	3.877
Eilenburg	52.809	KVS	0	1.395	33	5	38	100,4%	Ja		0,2				7/2020			110,9 %	3.949
Grimma	65.422	KVS	0	1.428	32	13,5	45,5	99,3%	Nein	5								111,2 %	3.667
Leipzig	593.145	KVS	0	1.621	307	73	380	103,8%	Ja		14,2							109,4 %	3.907
Markkleeberg	68.156	KVS	0	1.423	34	19	53	110,6%	Ja		5,1							111,1 %	3.822
Oschatz	36.852	BP-RL	0	1.369	22	2,25	24,25	90,1%	Nein	5,5					7/2020			108,3 %	4.247
Schkeuditz	18.312	BP-RL	0	1.426	12	1	13	101,3%	Ja		0,2							114,5 %	3.988
Torgau	45.873	BP-RL	0	1.427	22,75	0,75	23,5	73,1%	Nein	12					7/2020			86,3 %	4.483
Wurzen	55.355	KVS	0	1.423	29	10	39	100,3%	Ja		0,1							112 %	3.789
Summen/ Häufigkeiten	1.049.025	6	10		539,75	155	694,75			Ja: 6	30	20,35	0	1	3	0			

Planungsblatt zur Dokumentation des Standes der vertragsärztlichen Versorgung gem. § 4 Abs 1 Satz 6 BP-RL

KV Sachsen		Arztstand: 01.07.2020 Einwohnerstand: 31.12.2019			Versorgungsebene: 2 Allgemeine fachärztliche Versorgung Arztgruppe: Augenärzte														
1	2	3	4	5	6	7	8	9	10	11	12	13	14	15	16	17	18	19	20
Planungsbereich	Einwohner im Planungsgebiet	Grundlage des regionalen Raumschnitt	Typisierung des Planungsbereiches	regionale Verhältniszahl	Zugelassene Ärzte	Angestellte Ärzte	Ernächtigte Ärzte und Einrichtungen	Summe der bedarfsplanungs-relevanten Ärzte	Versorgungsgrad	Nichtanrechnung von Ernächtigungen	Planungsbereich gesperrt (Ja / Nein)	Zulassungsmöglichkeiten bis zur Sperrung	Rechn. Zahl oberhalb der Sperrgrenze	Antrag nach §103 Abs. 2 Satz 4 SGB V (Ja / Nein: leer)	Unterversorgung (Ja: seit / Nein: leer)	Drohende Unterversorgung (Ja: seit / leer)	Zusätzl. lok. Vers.-bedarf: (Ja: seit / leer)	Versorgungsgrad im Vorjahr	Behandlungsfälle je Arzt für den Zeitraum der letzte 4 Quartale

BGST Chemnitz

Annaberg	71.625	KVS	4	18.266	3	1		4	102,0%		Nein	0,5						102,7%	6.728
Aue-Schwarzenberg	109.684	KVS	5	15.791	4	3		7	100,8%		Nein	1						75%	7.633
Chemnitz, Stadt	246.334	KVS	1	10.428	13,5	12,5	0,5	26	110,1%	§	Ja		0					117,3%	5.521
Chemnitzer Land	115.877	KVS	4	16.752	3	4	0,5	7,5	108,4%		Nein	0,5						123,4%	5.384
Döbeln	62.814	KVS	4	16.425	0,5	2		2,5	65,4%		Nein	2				7/2020		73,6%	
Freiberg	128.423	KVS	5	16.144	9			9	113,1%		Ja		0,3					122,7%	6.074
Mittlerer Erzgebirgskreis	75.292	KVS	4	17.443	3	2		5	115,8%		Ja		0,3					85,1%	
Mittweida	112.862	KVS	4	16.893	4,5	2		6,5	97,3%		Nein	1				7/2020		114,3%	6.310
Plauen, Stadt / Vogtlandkreis	225.997	KVS	5	15.910	11	2	0,25	13,25	93,3%		Nein	2,5				4/2016		91,9%	6.771
Stollberg	78.347	KVS	4	17.354	5			5	110,8%		Ja		0					116,1%	5.382
Zwickau	199.125	KVS	5	16.250	10	5	0,75	15	122,4%	§	Ja		1,5				4/2016	144,9%	6.311
Summen/ Häufigkeiten	1.426.380		11		66,5	33,5	2	100,75		2	Ja: 5	7,5	2,1	0	0	3	1		

Planungsblatt zur Dokumentation des Standes der vertragsärztlichen Versorgung gem. § 4 Abs 1 Satz 6 BP-RL

KV Sachsen		Arztstand: 01.07.2020 Einwohnerstand: 31.12.2019			Versorgungsebene: 2 Allgemeine fachärztliche Versorgung Arztgruppe: Augenärzte														
1	2	3	4	5	6	7	8	9	10	11	12	13	14	15	16	17	18	19	20
Planungsbereich	Einwohner im Planungsgebiet	Grundlage des regionalen Raumschnitt	Typisierung des Planungsbereiches	regionale Verhältniszahl	Zugelassene Ärzte	Angestellte Ärzte	Ermächtigte Ärzte und Einrichtungen	Summe der bedarfsplanungs-relevanten Ärzte	Versorgungsgrad	Nichtanrechnung von Ermächtigungen	Planungsbereich gesperrt (Ja / Nein)	Zulassungsmöglichkeiten bis zur Sperrung	Rechn. Zahl oberhalb der Sperrgrenze	Antrag nach §103 Abs. 2 Satz 4 SGB V (Ja / Nein: leer)	Unterversorgung (Ja: seit / Nein: leer)	Drohende Unterversorgung (Ja: seit / leer)	Zusätzl. lok. Vers.-bedarf: (ja: seit / leer)	Versorgungsgrad im Vorjahr	Behandlungsfälle je Arzt für den Zeitraum der letzte 4 Quartale

BGST Dresden

Bautzen	131.302	KVS	5	15.910	6	2,5	0,5	9	109,1%		Nein	0,5						114,4 %	6.553
Dresden, Stadt	556.780	KVS	1	12.141	38,5	12,75	0,25	51,25	111,8%	§	Ja		0,85					120,7 %	6.002
Görlitz, Stadt / Niederschlesischer Oberlausitzkreis	135.385	KVS	5	15.632	6	5	0,25	11	127,0%	§	Ja		1,5					141,1 %	6.223
Hoyerswerda, Stadt / Landkreis Kamenz	168.456	KVS	2	15.192	5	7,5		12,5	112,7%		Ja		0,3			7/2020		117,8 %	6.723
Löbau-Zittau	117.340	KVS	5	14.535	7,5	2,5		10	123,9%		Ja		1,1					137,9 %	5.697
Meißen	144.632	KVS	2	15.612	7,5	3		10,5	113,3%		Ja		0,3					121,9 %	7.665
Riesa-Großenhain	97.085	KVS	5	14.985	4	2		6	92,6%		Nein	1,5				4/2019		114,2 %	6.017
Sächsische Schweiz	127.556	KVS	4	16.820	6	3		9	118,7%		Ja		0,7					129,5 %	6.443
Weißeritzkreis	118.030	KVS	4	17.430	5	2		7	103,4%		Nein	0,5						117,2 %	6.827
Summen/ Häufigkeiten	1.596.566		9		85,5	40,25	1	126,25		2	Ja: 6	2,5	4,75	0	0	2	0		

Planungsblatt zur Dokumentation des Standes der vertragsärztlichen Versorgung gem. § 4 Abs 1 Satz 6 BP-RL

KV Sachsen		Arztstand: 01.07.2020 Einwohnerstand: 31.12.2019			Versorgungsebene: 2 Allgemeine fachärztliche Versorgung Arztgruppe: Chirurgen und Orthopäden														
1	2	3	4	5	6	7	8	9	10	11	12	13	14	15	16	17	18	19	20
Planungsbereich	Einwohner im Planungsgebiet	Grundlage des regionalen Raumschnitt	Typisierung des Planungsbereiches	regionale Verhältniszahl	Zugelassene Ärzte	Angestellte Ärzte	Ermächtigte Ärzte und Einrichtungen	Summe der bedarfsplanungsrelevanten Ärzte	Versorgungsgrad	Nichtanrechnung von Ermächtigungen	Planungsbereich gesperrt (Ja / Nein)	Zulassungsmöglichkeiten bis zur Sperrung	Rechn. Zahl oberhalb der Sperrgrenze	Antrag nach §103 Abs. 2 Satz 4 SGB V (Ja / Nein: leer)	Unterversorgung (Ja: seit / Nein: leer)	Drohende Unterversorgung (Ja: seit / leer)	Zusätzl. lok. Vers.-bedarf: (Ja: seit / leer)	Versorgungsgrad im Vorjahr	Behandlungsfälle je Arzt für den Zeitraum der letzte 4 Quartale

BGST Chemnitz

Annaberg	71.625	KVS	4	15.248	4	3		7	149,0%		Ja		1,8					149 %	4.621
Aue-Schwarzenberg	109.684	KVS	5	13.349	10	4		14	170,4%		Ja		5					176,5 %	3.919
Chemnitz, Stadt	246.334	KVS	1	8.384	28,5	13	0,25	41,5	141,3%	§	Ja		9,2					148,2 %	4.533
Chemnitzer Land	115.877	KVS	4	14.590	8	7		15	188,9%		Ja		6,3					196 %	4.754
Döbeln	62.814	KVS	4	14.150	2	5	0,75	7	157,7%	§	Ja		2,1					170,8 %	4.377
Freiberg	128.423	KVS	5	13.690	8	5,25		13,25	141,2%		Ja		2,95					145,6 %	4.493
Mittlerer Erzgebirgskreis	75.292	KVS	4	14.918	5	2	0,75	7	138,7%	§	Ja		1,5					141,4 %	4.622
Mittweida	112.862	KVS	4	14.477	6	5		11	141,1%		Ja		2,4					148,9 %	4.208
Plauen, Stadt / Vogtlandkreis	225.997	KVS	5	13.585	24,5	5,5	0,25	30	180,3%	§	Ja		11,7					184,6 %	4.032
Stollberg	78.347	KVS	4	14.716	3	6		9	169,0%		Ja		3,1					175,1 %	4.566
Zwickau	199.125	KVS	5	13.621	12	20		32	218,9%		Ja		15,9					224,7 %	4.139
Summen/ Häufigkeiten	1.426.380		11		111	75,75	2	186,75		4	Ja: 11		61,95	0	0	0	0		

Planungsblatt zur Dokumentation des Standes der vertragsärztlichen Versorgung gem. § 4 Abs 1 Satz 6 BP-RL

KV Sachsen		Arztstand: 01.07.2020 Einwohnerstand: 31.12.2019			Versorgungsebene: 2 Allgemeine fachärztliche Versorgung Arztgruppe: Chirurgen und Orthopäden														
1	2	3	4	5	6	7	8	9	10	11	12	13	14	15	16	17	18	19	20
Planungsbereich	Einwohner im Planungsbereich	Grundlage des regionalen Raumschnitt	Typisierung des Planungsbereiches	regionale Verhältniszahl	Zugelassene Ärzte	Angestellte Ärzte	Ermächtigte Ärzte und Einrichtungen	Summe der bedarfsplanungs-relevanten Ärzte	Versorgungsgrad	Nichtanrechnung von Ermächtigungen	Planungsbereich gesperrt (Ja / Nein)	Zulassungsmöglichkeiten bis zur Sperrung	Rechn. Zahl oberhalb der Sperrgrenze	Antrag nach §103 Abs. 2 Satz 4 SGB V (Ja / Nein: leer)	Unterversorgung (Ja: seit / Nein: leer)	Drohende Unterversorgung (Ja: seit / leer)	Zusätzl. lok. Vers.-bedarf: (ja: seit / leer)	Versorgungsgrad im Vorjahr	Behandlungsfälle je Arzt für den Zeitraum der letzte 4 Quartale

BGST Dresden

Bautzen	131.302	KVS	5	13.349	9	5		14	142,3%		Ja		3,2					150,7%	4.927
Dresden, Stadt	556.780	KVS	1	9.143	61	12,75	0,75	73,75	121,1%	§	Ja		6,75					121,3%	4.264
Görlitz, Stadt / Niederschlesischer Oberlausitzkreis	135.385	KVS	5	13.311	7,5	7,5		15	147,5%		Ja		3,8					166,7%	4.474
Hoyerswerda, Stadt / Landkreis Kamenz	168.456	KVS	2	12.628	11	6	0,75	17	127,4%	§	Ja		2,3					156,1%	4.621
Löbau-Zittau	117.340	KVS	5	12.789	12	2		14	152,6%		Ja		3,9					164,5%	4.861
Meißen	144.632	KVS	2	13.043	10,5	9	0,75	19,5	175,8%	§	Ja		7,3					184,9%	4.185
Riesa-Großenhain	97.085	KVS	5	12.840	7,5	4		11,5	152,1%		Ja		3,2					181,5%	4.463
Sächsische Schweiz	127.556	KVS	4	14.738	10	3	0,25	13	150,2%	§	Ja		3,5					156,3%	4.715
Weißeritzkreis	118.030	KVS	4	14.799	7,5	2,5		10	125,4%		Ja		1,2					133,3%	4.113
Summen/ Häufigkeiten	1.596.566		9		136	51,75	2,5	187,75		4	Ja: 9		35,15	0	0	0	0		

Planungsblatt zur Dokumentation des Standes der vertragsärztlichen Versorgung gem. § 4 Abs 1 Satz 6 BP-RL

KV Sachsen		Arztstand: 01.07.2020 Einwohnerstand: 31.12.2019			Versorgungsebene: 2 Allgemeine fachärztliche Versorgung Arztgruppe: Chirurgen und Orthopäden														
1	2	3	4	5	6	7	8	9	10	11	12	13	14	15	16	17	18	19	20
Planungsbereich	Einwohner im Planungsgebiet	Grundlage des regionalen Raumschnitt	Typisierung des Planungsgebietes	regionale Verhältniszahl	Zugelassene Ärzte	Angestellte Ärzte	Emächtigte Ärzte und Einrichtungen	Summe der bedarfsplanungsrelevanten Ärzte	Versorgungsgrad	Nichtanrechnung von Emächtigungen	Planungsbereich gesperrt (Ja / Nein)	Zulassungsmöglichkeiten bis zur Sperrung	Rechn. Zahl oberhalb der Sperrgrenze	Antrag nach §103 Abs. 2 Satz 4 SGB V (Ja / Nein: leer)	Unterversorgung (Ja: seit / Nein: leer)	Drohende Unterversorgung (Ja: seit / leer)	Zusätzl. lok. Vers.-bedarf: (Ja: seit / leer)	Versorgungsgrad im Vorjahr	Behandlungsfälle je Arzt für den Zeitraum der letzte 4 Quartale

BGST Leipzig

Delitzsch	115.016	KVS	4	14.261	12	2		14	173,6%		Ja		5,1					193,2 %	5.169
Leipzig, Stadt	593.145	KVS	1	9.263	68	16,25		84,25	131,6%		Ja		13,85					133 %	4.485
Leipziger Land	137.362	KVS	4	14.032	8,5	4		12,5	127,7%		Ja		1,7					141,8%	4.876
Muldentalkreis	120.777	KVS	4	14.179	5	5,5	0,75	10,5	123,3%	§	Ja		1,1					136,2 %	4.927
Torgau-Oschatz	82.725	KVS	5	12.930	4	4		8	125,0%		Ja		1					130,7 %	4.888
Summen/ Häufigkeiten	1.049.025		5		97,5	31,75	0,75	129,25		1	Ja: 5		22,75	0	0	0	0		

Planungsblatt zur Dokumentation des Standes der vertragsärztlichen Versorgung gem. § 4 Abs 1 Satz 6 BP-RL

KV Sachsen		Arztstand: 01.07.2020 Einwohnerstand: 31.12.2019			Versorgungsebene: 2 Allgemeine fachärztliche Versorgung Arztgruppe: Frauenärzte														
1	2	3	4	5	6	7	8	9	10	11	12	13	14	15	16	17	18	19	20
Planungsbereich	Einwohner im Planungsgebiet	Grundlage des regionalen Raumschnitt	Typisierung des Planungsbereiches	regionale Verhältniszahl	Zugelassene Ärzte	Angestellte Ärzte	Ermächtigte Ärzte und Einrichtungen	Summe der bedarfsplanungs-relevanten Ärzte	Versorgungsgrad	Nichtanrechnung von Ermächtigungen	Planungsbereich gesperrt (Ja / Nein)	Zulassungsmöglichkeiten bis zur Sperrung	Rechn. Zahl oberhalb der Sperrgrenze	Antrag nach §103 Abs. 2 Satz 4 SGB V (Ja / Nein: leer)	Unterversorgung (Ja: seit / Nein: leer)	Drohende Unterversorgung (Ja: seit / leer)	Zusätzl. lok. Vers.-bedarf: (ja: seit / leer)	Versorgungsgrad im Vorjahr	Behandlungsfälle je Arzt für den Zeitraum der letzte 4 Quartale

BGST Dresden

Bautzen	66.584	KVS	5	7.028	13,5	1,5		15	158,3%		Ja		4,6					138,3 %	4.257
Dresden, Stadt	279.168	KVS	1	3.759	74	12,5	0,5	86,5	116,5%	§	Ja		4,8					115,5 %	5.792
Görlitz, Stadt / Niederschlesischer Oberlausitzkreis	69.191	KVS	5	7.188	12,75	1,75		14,5	150,6%		Ja		3,9					130 %	4.331
Hoyerswerda, Stadt / Landkreis Kamenz	85.090	KVS	2	6.626	16,25	4		20,25	157,7%		Ja		6,15					155,8 %	3.686
Löbau-Zittau	59.766	KVS	5	7.393	11	1	0,25	12	148,4%	§	Ja		3,1					127,2 %	4.201
Meißen	73.986	KVS	2	6.508	13	1,5		14,5	127,6%		Ja		2					113 %	4.304
Riesa-Großenhain	48.734	KVS	5	7.085	6	2,5		8,5	123,6%		Ja		0,9					114,7 %	5.090
Sächsische Schweiz	64.566	KVS	4	7.534	15			15	175,0%		Ja		5,6					153,9 %	4.039
Weißeritzkreis	59.766	KVS	4	7.209	11	1		12	144,7%		Ja		2,9					130,8 %	3.918
Summen/ Häufigkeiten	806.851		9		172,5	25,75	0,75	198,25		2	Ja: 9		33,95	0	0	0	0		

Planungsblatt zur Dokumentation des Standes der vertragsärztlichen Versorgung gem. § 4 Abs 1 Satz 6 BP-RL

KV Sachsen		Arztstand: 01.07.2020 Einwohnerstand: 31.12.2019			Versorgungsebene: 2 Allgemeine fachärztliche Versorgung Arztgruppe: Hautärzte														
1	2	3	4	5	6	7	8	9	10	11	12	13	14	15	16	17	18	19	20
Planungsbereich	Einwohner im Planungsgebiet	Grundlage des regionalen Raumschnitt	Typisierung des Planungsbereiches	regionale Verhältniszahl	Zugelassene Ärzte	Angestellte Ärzte	Emächtigte Ärzte und Einrichtungen	Summe der bedarfsplanungs-relevanten Ärzte	Versorgungsgrad	Nichtanrechnung von Emächtigungen	Planungsbereich gesperrt (Ja / Nein)	Zulassungsmöglichkeiten bis zur Sperrung	Rechn. Zahl oberhalb der Sperrgrenze	Antrag nach §103 Abs. 2 Satz 4 SGB V (Ja / Nein: leer)	Unterversorgung (Ja: seit / Nein: leer)	Drohende Unterversorgung (Ja: seit / leer)	Zusätzl. lok. Vers.-bedarf: (Ja: seit / leer)	Versorgungsgrad im Vorjahr	Behandlungsfälle je Arzt für den Zeitraum der letzte 4 Quartale

BGST Chemnitz

Annaberg	71.625	KVS	4	39.584	2			2	110,5%		Ja		0						164,1%	
Aue-Schwarzenberg	109.684	KVS	5	36.270	4	1		5	165,3%		Ja		1,7						201,2%	5.548
Chemnitz, Stadt	246.334	KVS	1	19.618	8	5		13	103,5%		Nein	1							108,3%	5.497
Chemnitzer Land	115.877	KVS	4	37.925	1	3		4	130,9%		Ja		0,6				4/2019		134%	5.895
Döbeln	62.814	KVS	4	37.202	3			3	177,7%		Ja		1,1						188%	
Freiberg	128.423	KVS	5	36.746	5			5	143,1%		Ja		1,2						146,7%	6.838
Mittlerer Erzgebirgskreis	75.292	KVS	4	38.726	1			1	51,4%		Nein	1,5					4/2019		77,8%	
Mittweida	112.862	KVS	4	37.798	2			2	67,0%		Nein	1,5					4/2018		69,5%	
Plauen, Stadt / Vogtlandkreis	225.997	KVS	5	36.520	7	3		10	161,6%		Ja		3,2						163,7%	5.666
Stollberg	78.347	KVS	4	38.370	3			3	146,9%		Ja		0,8						149,8%	
Zwickau	199.125	KVS	5	36.639	5	2		7	128,8%		Ja		1						149,7%	7.639
Summen/ Häufigkeiten	1.426.380		11		41	14		55			Ja: 8	4	9,6	0	0	0	3			

Planungsblatt zur Dokumentation des Standes der vertragsärztlichen Versorgung gem. § 4 Abs 1 Satz 6 BP-RL

KV Sachsen		Arztstand: 01.07.2020 Einwohnerstand: 31.12.2019			Versorgungsebene: 2 Allgemeine fachärztliche Versorgung Arztgruppe: Hautärzte														
1	2	3	4	5	6	7	8	9	10	11	12	13	14	15	16	17	18	19	20
Planungsbereich	Einwohner im Planungsgebiet	Grundlage des regionalen Raumschnitt	Typisierung des Planungsbereiches	regionale Verhältniszahl	Zugelassene Ärzte	Angestellte Ärzte	Ernächtigte Ärzte und Einrichtungen	Summe der bedarfsplanungs-relevanten Ärzte	Versorgungsgrad	Nichtanrechnung von Ernächtigungen	Planungsbereich gesperrt (Ja / Nein)	Zulassungsmöglichkeiten bis zur Sperrung	Rechn. Zahl oberhalb der Sperrgrenze	Antrag nach §103 Abs. 2 Satz 4 SGB V (Ja / Nein: leer)	Unterversorgung (Ja: seit / Nein: leer)	Drohende Unterversorgung (Ja: seit / leer)	Zusätzl. lok. Vers.-bedarf: (Ja: seit / leer)	Versorgungsgrad im Vorjahr	Behandlungsfälle je Arzt für den Zeitraum der letzte 4 Quartale

BGST Dresden

Bautzen	131.302	KVS	5	36.236	3,75			3,75	103,5%	Nein	0,5					7/2020		115,1%	8.083
Dresden, Stadt	556.780	KVS	1	20.822	23,5	6,5	0,5	30	112,2%	§	Ja	0,6						116,9%	7.016
Görlitz, Stadt / Niederschlesischer Oberlausitzkreis	135.385	KVS	5	35.926	3	1,5		4,5	119,4%	Ja		0,4						125,1%	6.830
Hoyerswerda, Stadt / Landkreis Kamenz	168.456	KVS	2	31.920	6	2		8	151,6%	Ja		2,2						165,3%	7.670
Löbau-Zittau	117.340	KVS	5	34.796	1,5			1,5	44,5%	Nein	2,5					4/2017		93,6%	
Meißen	144.632	KVS	2	32.583	5,5	1		6,5	146,4%	Ja		1,6						153,5%	6.337
Riesa-Großenhain	97.085	KVS	5	35.019	3	1		4	144,3%	Ja		1						162,1%	7.188
Sächsische Schweiz	127.556	KVS	4	38.072	4			4	119,4%	Ja		0,3						123,4%	7.070
Weißeritzkreis	118.030	KVS	4	38.401	3	1		4	130,1%	Ja		0,6						137,4%	6.699
Summen/ Häufigkeiten	1.596.566		9		53,25	13	0,5	66,25		1	Ja: 7	3	6,7	0	0	2	0		

Planungsblatt zur Dokumentation des Standes der vertragsärztlichen Versorgung gem. § 4 Abs 1 Satz 6 BP-RL

KV Sachsen		Arztstand: 01.07.2020 Einwohnerstand: 31.12.2019			Versorgungsebene: 2 Allgemeine fachärztliche Versorgung Arztgruppe: HNO-Ärzte														
1	2	3	4	5	6	7	8	9	10	11	12	13	14	15	16	17	18	19	20
Planungsbereich	Einwohner im Planungsgebiet	Grundlage des regionalen Raumschnitt	Typisierung des Planungsbereiches	regionale Verhältniszahl	Zugelassene Ärzte	Angestellte Ärzte	Emmächigte Ärzte und Einrichtungen	Summe der bedarfsplanungs-relevanten Ärzte	Versorgungsgrad	Nichtanrechnung von Emmächigungen	Planungsbereich gesperrt (Ja / Nein)	Zulassungsmöglichkeiten bis zur Sperrung	Rechn. Zahl oberhalb der Sperrgrenze	Antrag nach §103 Abs. 2 Satz 4 SGB V (Ja / Nein: leer)	Unterversorgung (Ja: seit / Nein: leer)	Drohende Unterversorgung (Ja: seit / leer)	Zusätzl. lok. Vers.-bedarf: (Ja: seit / leer)	Versorgungsgrad im Vorjahr	Behandlungsfälle je Arzt für den Zeitraum der letzte 4 Quartale

BGST Chemnitz

Annaberg	71.625	KVS	4	31.807	3			3	133,2%		Ja		0,5						132,1%	
Aue-Schwarzenberg	109.684	KVS	5	29.450	2	3,5		5,5	147,7%		Ja		1,4						150,1%	4.464
Chemnitz, Stadt	246.334	KVS	1	16.344	8	8,5		16,5	109,5%		Nein	0,5							114,2%	4.966
Chemnitzer Land	115.877	KVS	4	30.747	4	2		6	159,2%		Ja		1,9				4/2019		162,5%	4.639
Döbeln	62.814	KVS	4	29.931	2	1		3	143,0%		Ja		0,7						151,4%	
Freiberg	128.423	KVS	5	29.895	5	1		6	139,7%		Ja		1,3						142,3%	5.430
Mittlerer Erzgebirgskreis	75.292	KVS	4	31.290	3	1		4	166,2%		Ja		1,4						167,3%	5.216
Mittweida	112.862	KVS	4	30.543	4	1		5	135,3%		Ja		0,9						168%	5.506
Plauen, Stadt / Vogtlandkreis	225.997	KVS	5	29.907	5	8		13	172,0%		Ja		4,7						186,4%	4.506
Stollberg	78.347	KVS	4	31.050	1	3		4	158,5%		Ja		1,2						161,2%	3.144
Zwickau	199.125	KVS	5	29.952	7	5		12	180,5%		Ja		4,7						182,1%	4.524
Summen/ Häufigkeiten	1.426.380		11		44	34		78			Ja: 10	0,5	18,7	0	0	0	1			

Planungsblatt zur Dokumentation des Standes der vertragsärztlichen Versorgung gem. § 4 Abs 1 Satz 6 BP-RL

1	2	3	4	5	6	7	8	9	10	11	12	13	14	15	16	17	18	19	20
KV Sachsen	Arztstand: 01.07.2020 Einwohnerstand: 31.12.2019		Versorgungsebene: 2 Allgemeine fachärztliche Versorgung Arztgruppe: HNO-Ärzte																
Planungsbereich	Einwohner im Planungsgebiet	Grundlage des regionalen Raumschnitt	Typisierung des Planungsbereiches	regionale Verhältniszahl	Zugelassene Ärzte	Angestellte Ärzte	Ermächtigte Ärzte und Einrichtungen	Summe der bedarfsplanungs-relevanten Ärzte	Versorgungsgrad	Nichtanrechnung von Ermächtigungen	Planungsbereich gesperrt (Ja / Nein)	Zulassungsmöglichkeiten bis zur Sperrung	Rechn. Zahl oberhalb der Sperrgrenze	Antrag nach §103 Abs. 2 Satz 4 SGB V (Ja / Nein: leer)	Unterversorgung (Ja: seit / Nein: leer)	Drohende Unterversorgung (Ja: seit / leer)	Zusätzl. lok. Vers.-bedarf: (Ja: seit / leer)	Versorgungsgrad im Vorjahr	Behandlungsfälle je Arzt für den Zeitraum der letzte 4 Quartale

BGST Dresden

Bautzen	131.302	KVS	5	29.305	3	2	5	111,6%		Ja		0,1						116,1%	5.045
Dresden, Stadt	556.780	KVS	1	16.966	31	5,5	36,5	111,2%		Ja		0,4						111,5%	5.420
Görlitz, Stadt / Niederschlesischer Oberlausitzkreis	135.385	KVS	5	29.173	4	2	6	129,3%		Ja		0,9						134,9%	6.228
Hoyerswerda, Stadt / Landkreis Kamenz	168.456	KVS	2	24.650	7		7	102,4%		Nein	1					7/2020		132,8%	5.783
Löbau-Zittau	117.340	KVS	5	28.504	4		4	97,2%		Nein	1						10/2019	127,3%	6.133
Meißen	144.632	KVS	2	24.936	5	2	7	120,7%		Ja		0,6						126,8%	5.472
Riesa-Großenhain	97.085	KVS	5	28.262	5		5	145,6%		Ja		1,2						163,2%	5.330
Sächsische Schweiz	127.556	KVS	4	30.788	2	3	5	120,7%		Ja		0,4						149,3%	5.074
Weißeritzkreis	118.030	KVS	4	30.672	3	1	4	103,9%		Nein	0,5					7/2020		109,9%	5.428
Summen/ Häufigkeiten	1.596.566		9		64	15,5	79,5			Ja: 6	2,5	3,6	0	0	2	1			

Planungsblatt zur Dokumentation des Standes der vertragsärztlichen Versorgung gem. § 4 Abs 1 Satz 6 BP-RL

KV Sachsen		Arztstand: 01.07.2020 Einwohnerstand: 31.12.2019			Versorgungsebene: 2 Allgemeine fachärztliche Versorgung Arztgruppe: HNO-Ärzte														
1	2	3	4	5	6	7	8	9	10	11	12	13	14	15	16	17	18	19	20
Planungsbereich	Einwohner im Planungsbereich	Grundlage des regionalen Raumschnitt	Typisierung des Planungsbereiches	regionale Verhältniszahl	Zugelassene Ärzte	Angestellte Ärzte	Emächtigte Ärzte und Einrichtungen	Summe der bedarfsplanungsrelevanten Ärzte	Versorgungsgrad	Nichtanrechnung von Emächtigungen	Planungsbereich gesperrt (Ja / Nein)	Zulassungsmöglichkeiten bis zur Sperrung	Rechn. Zahl oberhalb der Sperrgrenze	Antrag nach §103 Abs. 2 Satz 4 SGB V (Ja / Nein: leer)	Unterversorgung (Ja: seit / Nein: leer)	Drohende Unterversorgung (Ja: seit / leer)	Zusätzl. lok. Vers.-bedarf: (ja: seit / leer)	Versorgungsgrad im Vorjahr	Behandlungsfälle je Arzt für den Zeitraum der letzte 4 Quartale

BGST Leipzig

Delitzsch	115.016	KVS	4	29.927	4	2		6	156,1%	Ja		1,8						170,6 %	6.814
Leipzig, Stadt	593.145	KVS	1	17.052	23,5	13,25	0,25	37	106,4%	Nein	1,5							110,7 %	5.869
Leipziger Land	137.362	KVS	4	29.630	6			6	129,4%	Ja		0,9						140,6 %	6.693
Muldentalkreis	120.777	KVS	4	29.751	3	2		5	123,2%	Ja		0,5						133,7 %	5.148
Torgau-Oschatz	82.725	KVS	5	28.574	1	2,5		3,5	120,9%	Ja		0,3				7/2020		115,7 %	
Summen/ Häufigkeiten	1.049.025		5		37,5	19,75	0,25	57,5		Ja: 4	1,5	3,5	0	0	1	0			

Planungsblatt zur Dokumentation des Standes der vertragsärztlichen Versorgung gem. § 4 Abs 1 Satz 6 BP-RL

KV Sachsen		Arztstand: 01.07.2020 Einwohnerstand: 31.12.2019			Versorgungsebene: 2 Allgemeine fachärztliche Versorgung Arztgruppe: Kinderärzte														
1	2	3	4	5	6	7	8	9	10	11	12	13	14	15	16	17	18	19	20
Planungsbereich	Einwohner im Planungsgebiet	Grundlage des regionalen Raumschnitt	Typisierung des Planungsbereiches	regionale Verhältniszahl	Zugelassene Ärzte	Angestellte Ärzte	Ermächtigte Ärzte und Einrichtungen	Summe der bedarfsplanungs-relevanten Ärzte	Versorgungsgrad	Nichtanrechnung von Ermächtigungen	Planungsbereich gesperrt (Ja / Nein)	Zulassungsmöglichkeiten bis zur Sperrung	Rechn. Zahl oberhalb der Sperrgrenze	Antrag nach §103 Abs. 2 Satz 4 SGB V (Ja / Nein: leer)	Unterversorgung (Ja: seit / Nein: leer)	Drohende Unterversorgung (Ja: seit / leer)	Zusätzl. lok. Vers.-bedarf: (Ja: seit / leer)	Versorgungsgrad im Vorjahr	Behandlungsfälle je Arzt für den Zeitraum der letzte 4 Quartale

BGST Chemnitz

Annaberg	11.488	KVS	4	2.854	4	1	0,25	5	124,2%	§	Ja		0,6					129%	3.875
Aue-Schwarzenberg	15.996	KVS	5	2.817	5	4	0,5	9	158,5%	§	Ja		2,8					159,9%	3.979
Chemnitz, Stadt	37.471	KVS	1	2.050	16,5	6,5	0,75	23	125,9%	§	Ja		2,9					111,3%	4.431
Chemnitzer Land	17.284	KVS	4	2.843	8	3		11	181,0%		Ja		4,3					189,8%	3.976
Döbeln	9.426	KVS	4	2.792	2	2		4	118,5%		Ja		0,3					127%	5.656
Freiberg	20.066	KVS	5	2.903	5			5	72,3%		Nein	3		4/2020				85,6%	4.661
Mittlerer Erzgebirgskreis	11.844	KVS	4	2.894	5			5	122,2%		Ja		0,5					125,5%	5.449
Mittweida	16.825	KVS	4	2.845	6	4		10	169,1%		Ja		3,5					177,1%	4.231
Plauen, Stadt / Vogtlandkreis	32.512	KVS	5	2.838	12	4	0,25	16	139,7%	§	Ja		3,4				4/2018	141,2%	4.524
Stollberg	12.182	KVS	4	2.866	3,5	1,5		5	117,6%		Ja		0,3					122,8%	3.761
Zwickau	29.337	KVS	5	2.871	6	7	0,5	13	127,2%	§	Ja		1,8				4/2017	130,2%	4.412
Summen/ Häufigkeiten	214.431		11		73	33	2,25	106		5	Ja: 10	3	20,4	0	1	0	2		

Planungsblatt zur Dokumentation des Standes der vertragsärztlichen Versorgung gem. § 4 Abs 1 Satz 6 BP-RL

KV Sachsen		Arztstand: 01.07.2020 Einwohnerstand: 31.12.2019			Versorgungsebene: 2 Allgemeine fachärztliche Versorgung Arztgruppe: Kinderärzte														
1	2	3	4	5	6	7	8	9	10	11	12	13	14	15	16	17	18	19	20
Planungsbereich	Einwohner im Planungsgebiet	Grundlage des regionalen Raumschnitt	Typisierung des Planungsbereiches	regionale Verhältniszahl	Zugelassene Ärzte	Angestellte Ärzte	Ermächtigte Ärzte und Einrichtungen	Summe der bedarfsplanungsrelevanten Ärzte	Versorgungsgrad	Nichtanrechnung von Ermächtigungen	Planungsbereich gesperrt (Ja / Nein)	Zulassungsmöglichkeiten bis zur Sperrung	Rechn. Zahl oberhalb der Sperrgrenze	Antrag nach §103 Abs. 2 Satz 4 SGB V (Ja / Nein: leer)	Unterversorgung (Ja: seit / Nein: leer)	Drohende Unterversorgung (Ja: seit / leer)	Zusätzl. lok. Vers.-bedarf: (Ja: seit / leer)	Versorgungsgrad im Vorjahr	Behandlungsfälle je Arzt für den Zeitraum der letzte 4 Quartale

BGST Dresden

Bautzen	21.369	KVS	5	2.893	7,5	2	9,5	128,6%		Ja		1,4						120,5 %	4.336
Dresden, Stadt	94.364	KVS	1	2.012	48	10	1,25	58	123,7%	§	Ja	6,4						112 %	4.277
Görlitz, Stadt / Niederschlesischer Oberlausitzkreis	20.984	KVS	5	2.860	10	0,5	0,5	10,5	143,1%	§	Ja	2,4						165,1 %	5.094
Hoyerswerda, Stadt / Landkreis Kamenz	26.873	KVS	2	2.883	13	1,5	14,5	155,5%		Ja		4,3						162,4 %	4.427
Löbau-Zittau	17.048	KVS	5	2.870	5	3	8	134,7%		Ja		1,5						134,2 %	4.311
Meißen	24.480	KVS	2	2.830	11	3	14	161,9%		Ja		4,5						154,4 %	4.519
Riesa-Großenhain	14.622	KVS	5	2.737	6	1	0,5	7	131,0%	§	Ja	1,1						143,3 %	5.252
Sächsische Schweiz	20.529	KVS	4	2.871	12	1	13	181,8%		Ja		5,1						190,5 %	4.154
Weißeritzkreis	20.615	KVS	4	2.861	5,5	2,5	8	111,0%		Ja		0,1						110,4 %	4.041
Summen/ Häufigkeiten	260.884		9		118	24,5	2,25	142,5		3	Ja: 9		26,8	0	0	0	0		

Planungsblatt zur Dokumentation des Standes der vertragsärztlichen Versorgung gem. § 4 Abs 1 Satz 6 BP-RL

KV Sachsen		Arztstand: 01.07.2020 Einwohnerstand: 31.12.2019			Versorgungsebene: 2 Allgemeine fachärztliche Versorgung Arztgruppe: Kinderärzte														
1	2	3	4	5	6	7	8	9	10	11	12	13	14	15	16	17	18	19	20
Planungsbereich	Einwohner im Planungsgebiet	Grundlage des regionalen Raumschnitt	Typisierung des Planungsbereiches	regionale Verhältniszahl	Zugelassene Ärzte	Angestellte Ärzte	Emächtigte Ärzte und Einrichtungen	Summe der bedarfsplanungs-relevanten Ärzte	Versorgungsgrad	Nichtanrechnung von Emächtigungen	Planungsbereich gesperrt (Ja / Nein)	Zulassungsmöglichkeiten bis zur Sperrung	Rechn. Zahl oberhalb der Sperrgrenze	Antrag nach §103 Abs. 2 Satz 4 SGB V (Ja / Nein: leer)	Unterversorgung (Ja: seit / Nein: leer)	Drohende Unterversorgung (Ja: seit / leer)	Zusätzl. lok. Vers.-bedarf: (Ja: seit / leer)	Versorgungsgrad im Vorjahr	Behandlungsfälle je Arzt für den Zeitraum der letzte 4 Quartale

BGST Leipzig

Delitzsch	18.422	KVS	4	2.742	10			10	148,8%		Ja		2,6					166,8 %	4.484
Leipzig, Stadt	95.111	KVS	1	1.961	46	12,25	1	58,25	120,1%	§	Ja		4,95					110,6 %	4.610
Leipziger Land	22.071	KVS	4	2.783	8	2	0,25	10	126,1%	§	Ja		1,3					137,7 %	3.742
Muldentalkreis	19.405	KVS	4	2.733	6	2		8	112,7%		Ja		0,2					140,2 %	4.527
Torgau-Oschatz	12.791	KVS	5	2.765	4	1,75		5,75	124,3%		Ja		0,65					117,8 %	4.205
Summen/ Häufigkeiten	167.800		5		74	18	1,25	92		2	Ja: 5		9,7	0	0	0	0		

Planungsblatt zur Dokumentation des Standes der vertragsärztlichen Versorgung gem. § 4 Abs 1 Satz 6 BP-RL

KV Sachsen		Arztstand: 01.07.2020 Einwohnerstand: 31.12.2019			Versorgungsebene: 2 Allgemeine fachärztliche Versorgung Arztgruppe: Nervenärzte														
1	2	3	4	5	6	7	8	9	10	11	12	13	14	15	16	17	18	19	20
Planungsbereich	Einwohner im Planungsgebiet	Grundlage des regionalen Raumschnitt	Typisierung des Planungsbereiches	regionale Verhältniszahl	Zugelassene Ärzte	Angestellte Ärzte	Emächtigte Ärzte und Einrichtungen	Summe der bedarfsplanungs-relevanten Ärzte	Versorgungsgrad	Nichtanrechnung von Emächtigungen	Planungsbereich gesperrt (Ja / Nein)	Zulassungsmöglichkeiten bis zur Sperrung	Rechn. Zahl oberhalb der Sperrgrenze	Antrag nach §103 Abs. 2 Satz 4 SGB V (Ja / Nein: leer)	Unterversorgung (Ja: seit / Nein: leer)	Drohende Unterversorgung (Ja: seit / leer)	Zusätzl. lok. Vers.-bedarf: (Ja: seit / leer)	Versorgungsgrad im Vorjahr	Behandlungsfälle je Arzt für den Zeitraum der letzte 4 Quartale

BGST Chemnitz

Annaberg	71.625	KVS	4	22.569	4		4	126,0%		Ja		0,8						167,6 %	4.961
Aue-Schwarzenberg	109.684	KVS	5	19.994	3	3,5	6,5	118,5%		Ja		1						157,7 %	2.939
Chemnitz, Stadt	246.334	KVS	1	12.128	18	5	23	113,2%		Ja		2,7						122 %	4.416
Chemnitzer Land	115.877	KVS	4	21.244	4	2	6	110,0%		Ja		0,5						154,1 %	3.956
Döbeln	62.814	KVS	4	20.445	1	3	4	130,2%		Ja		0,9						192,1 %	2.974
Freiberg	128.423	KVS	5	20.579	4	1	5	80,1%		Nein	2					7/2020		114,8 %	3.383
Mittlerer Erzgebirgskreis	75.292	KVS	4	21.917	3		3	87,3%		Nein	1					4/2016		119,3 %	
Mittweida	112.862	KVS	4	21.047	3	4,5	7,5	139,9%		Ja		2,1						186,5 %	4.758
Plauen, Stadt / Vogtlandkreis	225.997	KVS	5	20.409	10	3	13	117,4%		Ja		1,9					4/2019	166,8 %	4.595
Stollberg	78.347	KVS	4	21.509	3		3	82,4%		Nein	1,5							114,8 %	
Zwickau	199.125	KVS	5	20.480	11	4	15	154,3%		Ja		5,3						219,8 %	3.869
Summen/ Häufigkeiten	1.426.380		11		64	26	90			Ja: 8	4,5	15,2	0	0	2	1			

Planungsblatt zur Dokumentation des Standes der vertragsärztlichen Versorgung gem. § 4 Abs 1 Satz 6 BP-RL

1	KV Sachsen		Arztstand: 01.07.2020		Versorgungsebene: 2 Allgemeine fachärztliche Versorgung														
			Einwohnerstand: 31.12.2019		Arztgruppe: Nervenärzte														
2	3	4	5	6	7	8	9	10	11	12	13	14	15	16	17	18	19	20	
Planungsbereich	Einwohner im Planungsbereich	Grundlage des regionalen Raumschnitt	Typisierung des Planungsbereiches	regionale Verhältniszahl	Zugelassene Ärzte	Angestellte Ärzte	Ermächtigte Ärzte und Einrichtungen	Summe der bedarfsplanungs-relevanten Ärzte	Versorgungsgrad	Nichtanrechnung von Ermächtigungen	Planungsbereich gesperrt (Ja / Nein)	Zulassungsmöglichkeiten bis zur Sperrung	Rechn. Zahl oberhalb der Sperrgrenze	Antrag nach §103 Abs. 2 Satz 4 SGB V (Ja / Nein: leer)	Unterversorgung (Ja: seit / Nein: leer)	Drohende Unterversorgung (Ja: seit / leer)	Zusätzl. lok. Vers.-bedarf: (ja: seit / leer)	Versorgungsgrad im Vorjahr	Behandlungsfälle je Arzt für den Zeitraum der letzte 4 Quartale

BGST Dresden

Bautzen	131.302	KVS	5	19.908	5,5		5,5	83,4%	Nein	2					7/2020			168,8 %	3.907
Dresden, Stadt	556.780	KVS	1	13.490	37,6	10,75	48,35	117,1%	Ja		7,05							118,2 %	3.607
Görlitz, Stadt / Niederschlesischer Oberlausitzkreis	135.385	KVS	5	19.905	7	1	8	117,6%	Ja		1,2							190,4 %	4.057
Hoyerswerda, Stadt / Landkreis Kamenz	168.456	KVS	2	18.159	7	2	10	107,8%	Ja		0,7				7/2020			144,6 %	3.724
Löbau-Zittau	117.340	KVS	5	18.844	5	3	0,5	8	128,5%	§	Ja	1,8						171,4 %	3.370
Meißen	144.632	KVS	2	18.930	7	1,5	8,5	111,3%	Ja		0,9							134,5 %	3.945
Riesa-Großenhain	97.085	KVS	5	19.041	4	2	6	117,7%	Ja		0,9							155,3 %	3.852
Sächsische Schweiz	127.556	KVS	4	21.490	3	4,5	7,5	126,4%	Ja		1,6							153,7 %	3.747
Weißeritzkreis	118.030	KVS	4	21.588	5		5	91,5%	Nein	1,5					7/2020			131,4 %	5.125
Summen/ Häufigkeiten	1.596.566		9		81,1	24,75	1,5	106,85		1	Ja: 7	3,5	14,15	0	0	3	0		

Planungsblatt zur Dokumentation des Standes der vertragsärztlichen Versorgung gem. § 4 Abs 1 Satz 6 BP-RL

KV Sachsen		Arztstand: 01.07.2020 Einwohnerstand: 31.12.2019			Versorgungsebene: 2 Allgemeine fachärztliche Versorgung Arztgruppe: Nervenärzte														
1	2	3	4	5	6	7	8	9	10	11	12	13	14	15	16	17	18	19	20
Planungsbereich	Einwohner im Planungsgebiet	Grundlage des regionalen Raumschnitt	Typisierung des Planungsbereiches	regionale Verhältniszahl	Zugelassene Ärzte	Angestellte Ärzte	Emächtigte Ärzte und Einrichtungen	Summe der bedarfsplanungsrelevanten Ärzte	Versorgungsgrad	Nichtanrechnung von Emächtigungen	Planungsbereich gesperrt (Ja / Nein)	Zulassungsmöglichkeiten bis zur Sperrung	Rechn. Zahl oberhalb der Sperrgrenze	Antrag nach §103 Abs. 2 Satz 4 SGB V (Ja / Nein: leer)	Unterversorgung (Ja: seit / Nein: leer)	Drohende Unterversorgung (Ja: seit / leer)	Zusätzl. lok. Vers.-bedarf: (Ja: seit / leer)	Versorgungsgrad im Vorjahr	Behandlungsfälle je Arzt für den Zeitraum der letzte 4 Quartale

BGST Leipzig

Delitzsch	115.016	KVS	4	20.701	2	4	6	108,0%		Ja		0,4						163,4 %	4.345
Leipzig, Stadt	593.145	KVS	1	13.675	41,1	9	0,25	50,1	115,5%	§	Ja		6,7					118,7 %	3.654
Leipziger Land	137.362	KVS	4	20.238	4	2,25	6,25	92,1%		Nein		1,5						134,1 %	3.922
Muldentalkreis	120.777	KVS	4	20.568	4,5	1	5,5	93,7%		Nein		1				7/2020		115,1 %	4.290
Torgau-Oschatz	82.725	KVS	5	19.243	2	2,5	4,5	104,7%		Ja			0,2			7/2020		147,2 %	4.442
Summen/ Häufigkeiten	1.049.025		5		53,6	18,75	0,25	72,35		1	Ja: 3	2,5	7,3	0	0	2	0		

Planungsblatt zur Dokumentation des Standes der vertragsärztlichen Versorgung gem. § 4 Abs 1 Satz 6 BP-RL

KV Sachsen		Arztstand: 01.07.2020 Einwohnerstand: 31.12.2019			Versorgungsebene: 2 Allgemeine fachärztliche Versorgung Arztgruppe: Nervenärzte															
1	2	3	4	5	6			7	8	9	10	11	12	13	14			15	16	
Planungsbereich	Einwohner im Planungsgebiet	Typisierung des Planungsgebietes	Grenze zur Überversorgung (VG 110%)	Sollzahl Nervenärzte	Fachgruppen im Planungsbereich			Fach-ärzte für Neurologie	Psychiater sowie Fach-ärzte für Psychiatrie u. Psychotherapie	Ermächtigte Ärzte und Einrichtungen	Summe der bedarfsplanungs-relevanten Ärzte	Versorgungsgrad	Nichtanrechnung von Ermächtigungen	Zahl der Zulassungsmöglichkeiten bis zur Sperrung	Zulassungsmöglichkeiten aufgrund nicht ausgeschöpfter Versorgungsanteile			Fachärzte für Neurologie	Psychiater und FÄ für Psychiatrie u. Psychotherapie	
					Nervenärzte und Ärzte mit doppelter Facharztanerkennung										Nervenärzte und Ärzte mit doppelt. FA-anerkennung					
Annaberg	71.625	4	3,2	3,2	2	1	1				4	126,0%								
Aue-Schwarzenberg	109.684	5	5,5	5,5	3	1,5	2				6,5	118,5%								
Chemnitz, Stadt	246.334	1	20,3	20,3	4	8,5	10,5				23	113,2%			1,5					
Chemnitzer Land	115.877	4	5,5	5,5	0,75	1,25	4				6	110,0%			1		1,5			
Döbeln	62.814	4	3,1	3,1	0	1	3				4	130,2%			1		1			
Freiberg	128.423	5	6,9	6,2	1	2	2				5	80,1%		2						
Mittlerer Erzgebirgskreis	75.292	4	3,8	3,4	1	1	1				3	87,3%		1						
Mittweida	112.862	4	5,4	5,4	1,5	3	3				7,5	139,9%								
Plauen, Stadt / Vogtlandkreis	225.997	5	11,1	11,1	4,5	6,5	2				13	117,4%								1,5
Stollberg	78.347	4	4	3,6	1	0	2				3	82,4%		1,5						
Zwickau	199.125	5	9,7	9,7	4	6	5				15	154,3%								
Summe je Bezirksgeschäftsstelle:	1.426.380					22,75	31,75	35,5			90			4,5		3,5		2,5		1,5

BGST Chemnitz

Annaberg	71.625	4	3,2	3,2	2	1	1				4	126,0%								
Aue-Schwarzenberg	109.684	5	5,5	5,5	3	1,5	2				6,5	118,5%								
Chemnitz, Stadt	246.334	1	20,3	20,3	4	8,5	10,5				23	113,2%			1,5					
Chemnitzer Land	115.877	4	5,5	5,5	0,75	1,25	4				6	110,0%			1		1,5			
Döbeln	62.814	4	3,1	3,1	0	1	3				4	130,2%			1		1			
Freiberg	128.423	5	6,9	6,2	1	2	2				5	80,1%		2						
Mittlerer Erzgebirgskreis	75.292	4	3,8	3,4	1	1	1				3	87,3%		1						
Mittweida	112.862	4	5,4	5,4	1,5	3	3				7,5	139,9%								
Plauen, Stadt / Vogtlandkreis	225.997	5	11,1	11,1	4,5	6,5	2				13	117,4%								1,5
Stollberg	78.347	4	4	3,6	1	0	2				3	82,4%		1,5						
Zwickau	199.125	5	9,7	9,7	4	6	5				15	154,3%								
Summe je Bezirksgeschäftsstelle:	1.426.380					22,75	31,75	35,5			90			4,5		3,5		2,5		1,5

Planungsblatt zur Dokumentation des Standes der vertragsärztlichen Versorgung gem. § 4 Abs 1 Satz 6 BP-RL

KV Sachsen		Arztstand: 01.07.2020			Versorgungsebene: 2 Allgemeine fachärztliche Versorgung										
		Einwohnerstand: 31.12.2019			Arztgruppe: Nervenärzte										
1	2	3	4	5	6	7	8	9	10	11	12	13	14	15	16
Planungsbereich	Einwohner im Planungsbereich	Typisierung des Planungsbereiches	Grenze zur Überversorgung (VG 110%)	Sollzahl Nervenärzte	Fachgruppen im Planungsbereich			Ermächtigte Ärzte und Einrichtungen	Summe der bedarfsplanungsrelevanten Ärzte	Versorgungsgrad	Nichtanrechnung von Ermächtigungen	Zahl der Zulassungsmöglichkeiten bis zur Sperrung	Zulassungsmöglichkeiten aufgrund nicht ausgeschöpfter Versorgungsanteile		
					Nervenärzte und Ärzte mit doppelter Facharztanerkennung	Fach-ärzte für Neurologie	Psychiater sowie Fach-ärzte für Psychiatrie u. Psychotherapie						Nervenärzte und Ärzte mit doppelt. FA-anerkennung	Fachärzte für Neurologie	Psychiater und FÄ für Psychiatrie u. Psychotherapie

BGST Dresden

Bautzen	131.302	5	7,3	6,6	2	1	2,5		5,5	83,4%		2			
Dresden, Stadt	556.780	1	41,3	41,3	15,45	17,25	15,65		48,35	117,1%					
Görlitz, Stadt / Niederschlesischer Oberlausitzkreis	135.385	5	6,8	6,8	4	1	3		8	117,6%				0,5	
Hoyerswerda, Stadt / Landkreis Kamenz	168.456	2	9,3	9,3	4	2	3	1	10	107,8%				1	
Löbau-Zittau	117.340	5	6,2	6,2	1	4,5	2,5	0,5	8	128,5%	§		1		0,5
Meißen	144.632	2	7,6	7,6	2,5	3	3		8,5	111,3%					
Riesa-Großenhain	97.085	5	5,1	5,1	1	3	2		6	117,7%			0,5		0,5
Sächsische Schweiz	127.556	4	5,9	5,9	0,5	4	3		7,5	126,4%			1		
Weißeritzkreis	118.030	4	6	5,5	2	2	1		5	91,5%		1,5			
Summe je Bezirksgeschäftsstelle:	1.596.566				32,45	37,75	35,65	1,5	106,85			3,5	2,5	1,5	1

KV Sachsen		Arztstand: 01.07.2020			Versorgungsebene: 2 Allgemeine fachärztliche Versorgung										
		Einwohnerstand: 31.12.2019			Arztgruppe: Nervenärzte										
1	2	3	4	5	6	7	8	9	10	11	12	13	14	15	16
Planungsbereich	Einwohner im Planungsbereich	Typisierung des Planungsbereiches	Grenze zur Überversorgung (VG 110%)	Sollzahl Nervenärzte	Fachgruppen im Planungsbereich			Ermächtigte Ärzte und Einrichtungen	Summe der bedarfsplanungsrelevanten Ärzte	Versorgungsgrad	Nichtanrechnung von Ermächtigungen	Zahl der Zulassungsmöglichkeiten bis zur Sperrung	Zulassungsmöglichkeiten aufgrund nicht ausgeschöpfter Versorgungsanteile		
					Nervenärzte und Ärzte mit doppelter Facharztanerkennung	Fach-ärzte für Neurologie	Psychiater sowie Fach-ärzte für Psychiatrie u. Psychotherapie						Nervenärzte und Ärzte mit doppelt. FA-anerkennung	Fachärzte für Neurologie	Psychiater und FÄ für Psychiatrie u. Psychotherapie

Planungsblatt zur Dokumentation des Standes der vertragsärztlichen Versorgung gem. § 4 Abs 1 Satz 6 BP-RL

KV Sachsen		Arztstand: 01.07.2020 Einwohnerstand: 31.12.2019			Versorgungsebene: 2 Allgemeine fachärztliche Versorgung Arztgruppe: Nervenärzte															
1	2	3	4	5	6			7	8	9	10	11	12	13	14			15	16	
Planungsbereich	Einwohner im Planungsgebiet	Typisierung des Planungsgebietes	Grenze zur Überversorgung (VG 110%)	Sollzahl Nervenärzte	Fachgruppen im Planungsbereich			Fach-ärzte für Neurologie	Psychiater sowie Fach-ärzte für Psychiatrie u. Psychotherapie	Ermächtigte Ärzte und Einrichtungen	Summe der bedarfsplanungs-relevanten Ärzte	Versorgungsgrad	Nichtanrechnung von Ermächtigungen	Zahl der Zulassungsmöglichkeiten bis zur Sperrung	Zulassungsmöglichkeiten aufgrund nicht ausgeschöpfter Versorgungsanteile			Fachärzte für Neurologie	Psychiater und FÄ für Psychiatrie u. Psychotherapie	
					Nervenärzte und Ärzte mit doppelter Facharztenerkennung										Nervenärzte und Ärzte mit doppelt. FA-anerkennung					
Delitzsch	115.016	4	5,6	5,6	2,25		2	1,75			6	108,0%								
Leipzig, Stadt	593.145	1	43,4	43,4	22,1		14,5	13,5	0,25		50,1	115,5%	§							
Leipziger Land	137.362	4	7,5	6,8	1,5		2,75	2			6,25	92,1%		1,5						
Muldentalkreis	120.777	4	6,5	5,9	2,5		1	2			5,5	93,7%		1						
Torgau-Oschatz	82.725	5	4,3	4,3	2		1,75	0,75			4,5	104,7%								
Summe je Bezirksgeschäftsstelle:	1.049.025				30,35		22	20	0,25		72,35			2,5						
Summe KV Sachsen:	4.071.971				85,55		91,5	91,15	1,75		269,2			10,5		6		4	2,5	

BGST Leipzig

Delitzsch	115.016	4	5,6	5,6	2,25		2	1,75			6	108,0%								
Leipzig, Stadt	593.145	1	43,4	43,4	22,1		14,5	13,5	0,25		50,1	115,5%	§							
Leipziger Land	137.362	4	7,5	6,8	1,5		2,75	2			6,25	92,1%		1,5						
Muldentalkreis	120.777	4	6,5	5,9	2,5		1	2			5,5	93,7%		1						
Torgau-Oschatz	82.725	5	4,3	4,3	2		1,75	0,75			4,5	104,7%								
Summe je Bezirksgeschäftsstelle:	1.049.025				30,35		22	20	0,25		72,35			2,5						
Summe KV Sachsen:	4.071.971				85,55		91,5	91,15	1,75		269,2			10,5		6		4	2,5	

Planungsblatt zur Dokumentation des Standes der vertragsärztlichen Versorgung gem. § 4 Abs 1 Satz 6 BP-RL

KV Sachsen		Arztstand: 01.07.2020 Einwohnerstand: 31.12.2019			Versorgungsebene: 2 Allgemeine fachärztliche Versorgung Arztgruppe: Psychotherapeuten														
1	2	3	4	5	6	7	8	9	10	11	12	13	14	15	16	17	18	19	20
Planungsbereich	Einwohner im Planungsgebiet	Grundlage des regionalen Raumschnitt	Typisierung des Planungsbereiches	regionale Verhältniszahl	Zugelassene Ärzte	Angestellte Ärzte	Emmächigte Ärzte und Einrichtungen	Summe der bedarfsplanungs-relevanten Ärzte	Versorgungsgrad	Nichtanrechnung von Emmächigungen	Planungsbereich gesperrt (Ja / Nein)	Zulassungsmöglichkeiten bis zur Sperrung	Rechn. Zahl oberhalb der Sperrgrenze	Antrag nach §103 Abs. 2 Satz 4 SGB V (Ja / Nein: leer)	Unterversorgung (Ja: seit / Nein: leer)	Drohende Unterversorgung (Ja: seit / leer)	Zusätzl. lok. Vers.-bedarf: (Ja: seit / leer)	Versorgungsgrad im Vorjahr	Behandlungsfälle je Arzt für den Zeitraum der letzte 4 Quartale

BGST Chemnitz

Annaberg	71.625	KVS	4	6.568	11		0,5	11,5	105,4%		Ja		0,6					141,4 %	335
Aue-Schwarzenberg	109.684	KVS	5	6.118	19	1,5	0,5	20,5	114,3%	§	Ja		2,6					121,3 %	322
Chemnitz, Stadt	246.334	KVS	1	3.270	86	8,5	1	94,5	125,4%	§	Ja		19,2					125,9 %	262
Chemnitzer Land	115.877	KVS	4	6.577	14	0,75	0,5	15,25	86,6%		Nein	4,5						119,3 %	314
Döbeln	62.814	KVS	4	6.265	9,5	0,5	0,5	10,5	104,7%		Ja		0,5					140 %	294
Freiberg	128.423	KVS	5	6.228	24	2		26	126,1%		Ja		5,4					128 %	347
Mittlerer Erzgebirgskreis	75.292	KVS	4	6.651	9,5	0,5	0,5	10,5	92,7%		Nein	2						116,3 %	361
Mittweida	112.862	KVS	4	6.399	15,5	6	0,5	21,5	121,9%	§	Ja		3,9					175,7 %	331
Plauen, Stadt / Vogtlandkreis	225.997	KVS	5	6.294	41	0,5	2	41,5	115,6%	§	Ja		5,6					119,2 %	345
Stollberg	78.347	KVS	4	6.474	10			10	82,6%		Nein	3,5						118,9 %	303
Zwickau	199.125	KVS	5	6.196	51,5		1,5	51,5	160,3%	§	Ja		19,4					167,6 %	309
Summen/ Häufigkeiten	1.426.380		11		291	20,25	7,5	313,25		5	Ja: 8	10	57,2	0	0	0	0		

Planungsblatt zur Dokumentation des Standes der vertragsärztlichen Versorgung gem. § 4 Abs 1 Satz 6 BP-RL

1	KV Sachsen		Arztstand: 01.07.2020 Einwohnerstand: 31.12.2019		Versorgungsebene: 2 Allgemeine fachärztliche Versorgung Arztgruppe: Psychotherapeuten														
	2	3	4	5	6	7	8	9	10	11	12	13	14	15	16	17	18	19	20
Planungsbereich	Einwohner im Planungsgebiet	Grundlage des regionalen Raumschnitt	Typisierung des Planungsbereiches	regionale Verhältniszahl	Zugelassene Ärzte	Angestellte Ärzte	Ermächtigte Ärzte und Einrichtungen	Summe der bedarfsplanungsrelevanten Ärzte	Versorgungsgrad	Nichtanrechnung von Ermächtigungen	Planungsbereich gesperrt (Ja / Nein)	Zulassungsmöglichkeiten bis zur Sperrung	Rechn. Zahl oberhalb der Sperrgrenze	Antrag nach §103 Abs. 2 Satz 4 SGB V (Ja / Nein: leer)	Unterversorgung (Ja: seit / Nein: leer)	Drohende Unterversorgung (Ja: seit / leer)	Zusätzl. lok. Vers.-bedarf: (Ja: seit / leer)	Versorgungsgrad im Vorjahr	Behandlungsfälle je Arzt für den Zeitraum der letzte 4 Quartale

BGST Dresden

Bautzen	131.302	KVS	5	5.977	24			24	109,3%		Ja		2					119,5%	305
Dresden, Stadt	556.780	KVS	1	3.215	217,15	16	2,5	233,15	134,6%	§	Ja		60,05					129,4%	284
Görlitz, Stadt / Niederschlesischer Oberlausitzkreis	135.385	KVS	5	6.116	28,5	0,5	0,5	29	131,0%	§	Ja		6,9					136,5%	322
Hoyerswerda, Stadt / Landkreis Kamenz	168.456	KVS	2	5.590	27,25	5,75	0,5	33	109,5%	§	Ja		2,9					147,6%	307
Löbau-Zittau	117.340	KVS	5	6.141	20,5	0,5	0,5	21	109,9%	§	Ja		1,9					117,7%	344
Meißen	144.632	KVS	2	5.606	28,9	0,5	0,5	29,4	113,9%	§	Ja		3,6					154,9%	363
Riesa-Großenhain	97.085	KVS	5	5.875	13,5	1		14,5	87,8%		Nein	4						138,2%	416
Sächsische Schweiz	127.556	KVS	4	6.611	19	5	0,5	24	124,4%	§	Ja		4,7					172,1%	416
Weißeritzkreis	118.030	KVS	4	6.254	21	1		22	116,6%		Ja		3,1					169,5%	329
Summen/ Häufigkeiten	1.596.566		9		399,8	30,25	5	430,05			Ja: 8	4	85,15	0	0	0	0		

Planungsblatt zur Dokumentation des Standes der vertragsärztlichen Versorgung gem. § 4 Abs 1 Satz 6 BP-RL

KV Sachsen		Arztstand: 01.07.2020 Einwohnerstand: 31.12.2019			Versorgungsebene: 2 Allgemeine fachärztliche Versorgung Arztgruppe: Psychotherapeuten														
1	2	3	4	5	6	7	8	9	10	11	12	13	14	15	16	17	18	19	20
Planungsbereich	Einwohner im Planungsgebiet	Grundlage des regionalen Raumschnitt	Typisierung des Planungsbereiches	regionale Verhältniszahl	Zugelassene Ärzte	Angestellte Ärzte	Emächtigte Ärzte und Einrichtungen	Summe der bedarfsplanungs-relevanten Ärzte	Versorgungsgrad	Nichtanrechnung von Emächtigungen	Planungsbereich gesperrt (Ja / Nein)	Zulassungsmöglichkeiten bis zur Sperrung	Rechn. Zahl oberhalb der Sperrgrenze	Antrag nach §103 Abs. 2 Satz 4 SGB V (Ja / Nein: leer)	Unterversorgung (Ja: seit / Nein: leer)	Drohende Unterversorgung (Ja: seit / leer)	Zusätzl. lok. Vers.-bedarf: (Ja: seit / leer)	Versorgungsgrad im Vorjahr	Behandlungsfälle je Arzt für den Zeitraum der letzte 4 Quartale

BGST Leipzig

Delitzsch	115.016	KVS	4	5.977	16	1,25	1	18,25	94,8%	Nein	3							117,5 %	345
Leipzig, Stadt	593.145	KVS	1	3.111	229,8	2,25	2,75	232,05	121,7%	§	Ja	41,45						121,3 %	257
Leipziger Land	137.362	KVS	4	6.049	20,5	2	0,5	23	101,3%	Ja		0,3						150,7 %	279
Muldentalkreis	120.777	KVS	4	5.960	16	1,5	1	18,5	91,3%	Nein	4							127,3 %	336
Torgau-Oschatz	82.725	KVS	5	5.772	9,5	2	0,5	12	83,7%	Nein	4							125,7 %	382
Summen/ Häufigkeiten	1.049.025		5		291,8	9	5,75	303,8		1	Ja: 2	11	41,75	0	0	0	0		

Planungsblatt zur Dokumentation des Standes der vertragsärztlichen Versorgung gem. § 4 Abs 1 Satz 6 BP-RL

1	Arztstand: 01.07.2020 Einwohnerstand: 31.12.2019				Versorgungsebene: 2 Allgemeine fachärztliche Versorgung Arztgruppe: Psychotherapeuten													
	2	3	4	5	6	7	8	9	10	11	12	13	14	15	16 17 18			
Planungsbereich	Sollzahlen im Planungsbereich				Psychotherapeuten im Planungsbereich							Ernährte Ärzte und Einrichtungen	Summe der bedarfsplanungsrelevanten PT	Versorgungsgrad	Nichtanrechnung von Ernährungen	Zulassungsmöglichkeiten im gesperrten Planungsbereich		
	Sollzahl Psychotherapeuten	Sollzahl Ärztl. Psychotherapeuten	Sollzahl Ärztl. Psychosomatiker	Sollzahl nur K./Jugd. Psychotherapeuten	Ärztliche PT ohne Psychosomatik ohne Kinder- Jugendl.	Ärztliche PT ohne Psychosomatik nur Kinder- Jugendl.	Ärztliche Psychosomatiker ohne Kinder- Jugendl.	Ärztliche Psychosomatiker nur Kinder- Jugendl.	Nichtärztliche Psychotherapeuten ohne Kinder- Jugendl.	Nichtärztliche Psychotherapeuten nur Kinder- Jugendl.	Ärztliche Psychosomatiker					Ärztliche Psychosomatiker	Ärztliche Psychotherapeuten	Ärztliche Psychosomatiker
Bautzen	22	2,7	2,7	4,4	3	0	0	0	16,5	4,5		24	109,3%				3	
Dresden, Stadt	173,1	21,7	21,7	34,6	26,65	0	20,5	0	148	38	2,5	233,15	134,6%	§			1,5	
Görlitz, Stadt / Niederschlesischer Oberlausitzkreis	22,1	2,8	2,8	4,4	3	0	1	0	20,5	4,5	0,5	29	131,0%	§			2	
Hoyerswerda, Stadt / Landkreis Kamenz	30,1	3,8	3,8	6,0	2	0	1	0	23,5	6,5	0,5	33	109,5%	§	2	3		
Löbau-Zittau	19,1	2,4	2,4	3,8	0	0	0	0	17	4	0,5	21	109,9%	§	2,5	2,5		
Meißen	25,8	3,2	3,2	5,2	4,9	0	0	0	19	5,5	0,5	29,4	113,9%	§			3,5	
Riesa-Großenhain	16,5	2,1	2,1	3,3	1	0	1	0	9,5	3		14,5	87,8%					
Sächsische Schweiz	19,3	2,4	2,4	3,9	2,5	0	1	0	17,5	3	0,5	24	124,4%	§			1,5 1	
Weißeritzkreis	18,9	2,4	2,4	3,8	1	0	1,5	0	16,5	3		22	116,6%		1,5	1	1	
Summe je Bezirksgeschäftsstelle:	346,9	43,5	43,5	69,4	44,05	0	26	0	288	72	5	430,05			6	18	2	

BGST Dresden

Bautzen	22	2,7	2,7	4,4	3	0	0	0	16,5	4,5		24	109,3%				3
Dresden, Stadt	173,1	21,7	21,7	34,6	26,65	0	20,5	0	148	38	2,5	233,15	134,6%	§			1,5
Görlitz, Stadt / Niederschlesischer Oberlausitzkreis	22,1	2,8	2,8	4,4	3	0	1	0	20,5	4,5	0,5	29	131,0%	§			2
Hoyerswerda, Stadt / Landkreis Kamenz	30,1	3,8	3,8	6,0	2	0	1	0	23,5	6,5	0,5	33	109,5%	§	2	3	
Löbau-Zittau	19,1	2,4	2,4	3,8	0	0	0	0	17	4	0,5	21	109,9%	§	2,5	2,5	
Meißen	25,8	3,2	3,2	5,2	4,9	0	0	0	19	5,5	0,5	29,4	113,9%	§			3,5
Riesa-Großenhain	16,5	2,1	2,1	3,3	1	0	1	0	9,5	3		14,5	87,8%				
Sächsische Schweiz	19,3	2,4	2,4	3,9	2,5	0	1	0	17,5	3	0,5	24	124,4%	§			1,5 1
Weißeritzkreis	18,9	2,4	2,4	3,8	1	0	1,5	0	16,5	3		22	116,6%		1,5	1	1
Summe je Bezirksgeschäftsstelle:	346,9	43,5	43,5	69,4	44,05	0	26	0	288	72	5	430,05			6	18	2

Planungsblatt zur Dokumentation des Standes der vertragsärztlichen Versorgung gem. § 4 Abs 1 Satz 6 BP-RL

KV Sachsen		Arztstand: 01.07.2020 Einwohnerstand: 31.12.2019			Versorgungsebene: 2 Allgemeine fachärztliche Versorgung Arztgruppe: Psychotherapeuten													
1	2	3	4	5	6	7	8	9	10	11	12	13	14	15	16	17	18	
Planungsbereich	Sollzahlen im Planungsbereich				Psychotherapeuten im Planungsbereich							Ernährte Ärzte und Einrichtungen	Summe der bedarfsplanungs-relevanten PT	Versorgungsgrad	Nichtanrechnung von Ernährungen	Zulassungsmöglichkeiten im gesperrten Planungsbereich		
	Sollzahl Psychotherapeuten	Sollzahl Äztl. Psychotherapeuten	Sollzahl Äztl. Psychosomatiker	Sollzahl nur K./Jgdl. Psychotherapeuten	Ärztliche PT ohne Psychosomatik ohne Kinder- Jugendl.	Ärztliche PT ohne Psychosomatik nur Kinder- Jugendl.	Ärztliche Psychosomatiker ohne Kinder- Jugendl.	Ärztliche Psychosomatiker nur Kinder- Jugendl.	Nichtärztliche Psychotherapeuten ohne Kinder- Jugendl.	Nichtärztliche Psychotherapeuten nur Kinder- Jugendl.	Ärztliche Psychotherapeuten					Ärztliche Psychosomatiker	nur Kinder- Jugendl. Psychotherapeuten	
Delitzsch	19,2	2,4	2,4	3,8	0	0	0	0	14,25	3	1	18,25	94,8%					
Leipzig, Stadt	190,6	23,8	23,8	38,1	39,1	0,7	7,5	0	147	37,75	2,75	232,05	121,7%	§		16,5		
Leipziger Land	22,7	2,8	2,8	4,5	2,5	0	0,5	0	15,5	4	0,5	23	101,3%		0,5	2,5	1	
Muldentalkreis	20,3	2,5	2,5	4,1	2	0	0	0	12	3,5	1	18,5	91,3%					
Torgau-Oschatz	14,3	1,8	1,8	2,9	3	0	0	0	5,25	3,25	0,5	12	83,7%					
Summe je Bezirksgeschäftsstelle:	267,1	33,3	33,3	53,4	46,6	0,7	8	0	194	51,5	5,75	303,80			0,5	19	1	
Summe KV Sachsen:	875,3	109,5	109,5	175,1	106,65	0,7	34,5	0	712,25	188	18,25	1.047,10			19,5	66	4	

BGST Leipzig

Delitzsch	19,2	2,4	2,4	3,8	0	0	0	0	14,25	3	1	18,25	94,8%				
Leipzig, Stadt	190,6	23,8	23,8	38,1	39,1	0,7	7,5	0	147	37,75	2,75	232,05	121,7%	§		16,5	
Leipziger Land	22,7	2,8	2,8	4,5	2,5	0	0,5	0	15,5	4	0,5	23	101,3%		0,5	2,5	1
Muldentalkreis	20,3	2,5	2,5	4,1	2	0	0	0	12	3,5	1	18,5	91,3%				
Torgau-Oschatz	14,3	1,8	1,8	2,9	3	0	0	0	5,25	3,25	0,5	12	83,7%				
Summe je Bezirksgeschäftsstelle:	267,1	33,3	33,3	53,4	46,6	0,7	8	0	194	51,5	5,75	303,80			0,5	19	1
Summe KV Sachsen:	875,3	109,5	109,5	175,1	106,65	0,7	34,5	0	712,25	188	18,25	1.047,10			19,5	66	4

Planungsblatt zur Dokumentation des Standes der vertragsärztlichen Versorgung gem. § 4 Abs 1 Satz 6 BP-RL

KV Sachsen		Arztstand: 01.07.2020 Einwohnerstand: 31.12.2019			Versorgungsebene: 2 Allgemeine fachärztliche Versorgung Arztgruppe: Urologen														
1	2	3	4	5	6	7	8	9	10	11	12	13	14	15	16	17	18	19	20
Planungsbereich	Einwohner im Planungsgebiet	Grundlage des regionalen Raumschnitt	Typisierung des Planungsbereiches	regionale Verhältniszahl	Zugelassene Ärzte	Angestellte Ärzte	Emächtigte Ärzte und Einrichtungen	Summe der bedarfsplanungsrelevanten Ärzte	Versorgungsgrad	Nichtanrechnung von Emächtigungen	Planungsbereich gesperrt (Ja / Nein)	Zulassungsmöglichkeiten bis zur Sperrung	Rechn. Zahl oberhalb der Sperrgrenze	Antrag nach §103 Abs. 2 Satz 4 SGB V (Ja / Nein: leer)	Unterversorgung (Ja: seit / Nein: leer)	Drohende Unterversorgung (Ja: seit / leer)	Zusätzl. lok. Vers.-bedarf: (ja: seit / leer)	Versorgungsgrad im Vorjahr	Behandlungsfälle je Arzt für den Zeitraum der letzte 4 Quartale

BGST Dresden

Bautzen	131.302	KVS	5	35.897	4			4	109,4%	Nein	0,5					7/2020		124,6 %	7.612
Dresden, Stadt	556.780	KVS	1	25.855	20	4		24	111,4%	Ja	0,3							113 %	6.702
Görlitz, Stadt / Niederschlesischer Oberlausitzkreis	135.385	KVS	5	35.247	6			6	156,2%	Ja	1,8							178,3 %	6.663
Hoyerswerda, Stadt / Landkreis Kamenz	168.456	KVS	2	33.470	5	1		6	119,2%	Ja	0,5							127,3 %	7.434
Löbau-Zittau	117.340	KVS	5	33.111	4			4	112,9%	Ja	0,1							128,5 %	6.569
Meißen	144.632	KVS	2	34.798	5			5	120,3%	Ja	0,4							137,9 %	5.375
Riesa-Großenhain	97.085	KVS	5	33.757	1	2		3	104,3%	Nein	0,5					7/2020		129,8 %	
Sächsische Schweiz	127.556	KVS	4	37.282	2	2		4	116,9%	Ja	0,2							130,9 %	5.916
Weißeritzkreis	118.030	KVS	4	38.609	3			3	98,1%	Nein	0,5					7/2020		113,6 %	
Summen/ Häufigkeiten	1.596.566		9		50	9		59		Ja: 6	1,5	3,3	0	0	3	0			

Planungsblatt zur Dokumentation des Standes der vertragsärztlichen Versorgung gem. § 4 Abs 1 Satz 6 BP-RL

KV Sachsen		Arztstand: 01.07.2020			Versorgungsebene: 3 Spezialisierte fachärztliche Versorgung														
		Einwohnerstand: 31.12.2019			Arztgruppe: Anästhesisten														
1	2	3	4	5	6	7	8	9	10	11	12	13	14	15	16	17	18	19	20
Planungsbereich	Einwohner im Planungsbereich	Grundlage des regionalen Raumschnitt	Typisierung des Planungsbereiches	regionale Verhältniszahl	Zugelassene Ärzte	Angestellte Ärzte	Emächtigte Ärzte und Einrichtungen	Summe der bedarfsplanungs-relevanten Ärzte	Versorgungsgrad	Nichtanrechnung von Emächtigungen	Planungsbereich gesperrt (Ja / Nein)	Zulassungsmöglichkeiten bis zur Sperrung	Rechn. Zahl oberhalb der Sperrgrenze	Antrag nach §103 Abs. 2 Satz 4 SGB V (Ja / Nein: leer)	Unterversorgung (Ja: seit / Nein: leer)	Drohende Unterversorgung (Ja: seit / leer)	Zusätzl. lok. Vers.-bedarf: (Ja: seit / leer)	Versorgungsgrad im Vorjahr	Behandlungsfälle je Arzt für den Zeitraum der letzte 4 Quartale

BGST Chemnitz

Südsachsen	1.426.380	BP-RL	0	42.367	32,5	17,5	2,25	50	148,5%	§	Ja		13					153,8%	1.388
------------	-----------	-------	---	--------	------	------	------	----	--------	---	----	--	----	--	--	--	--	--------	-------

BGST Dresden

Oberes Elbtal/Osterzgebirge	1.044.083	BP-RL	0	43.520	29	3,25	1,5	32,25	134,4%	§	Ja		5,85					141,6%	1.287
-----------------------------	-----------	-------	---	--------	----	------	-----	-------	--------	---	----	--	------	--	--	--	--	--------	-------

Oberlausitz-Niederschlesien	552.483	BP-RL	0	41.129	13,5	1,5	1,5	15	111,7%	§	Ja		0,2					111,8%	1.185
-----------------------------	---------	-------	---	--------	------	-----	-----	----	--------	---	----	--	-----	--	--	--	--	--------	-------

BGST Leipzig

Westsachsen	1.049.025	BP-RL	0	43.376	24	9	1,5	33	136,5%	§	Ja		6,4					146,6%	1.326
-------------	-----------	-------	---	--------	----	---	-----	----	--------	---	----	--	-----	--	--	--	--	--------	-------

Summen/ Häufigkeiten	4.071.971		4		99	31,25	6,75	130,25		4	Ja: 4		25,45	0	0	0	0		
-----------------------------	------------------	--	----------	--	-----------	--------------	-------------	---------------	--	----------	--------------	--	--------------	----------	----------	----------	----------	--	--

Planungsblatt zur Dokumentation des Standes der vertragsärztlichen Versorgung gem. § 4 Abs 1 Satz 6 BP-RL

KV Sachsen		Arztstand: 01.07.2020 Einwohnerstand: 31.12.2019			Versorgungsebene: 3 Spezialisierte fachärztliche Versorgung Arztgruppe: Kinder- und Jugendpsychiater														
1	2	3	4	5	6	7	8	9	10	11	12	13	14	15	16	17	18	19	20
Planungsbereich	Einwohner im Planungsbereich	Grundlage des regionalen Raumschnitt	Typisierung des Planungsbereiches	regionale Verhältniszahl	Zugelassene Ärzte	Angestellte Ärzte	Emächtigte Ärzte und Einrichtungen	Summe der bedarfsplanungs-relevanten Ärzte	Versorgungsgrad	Nichtanrechnung von Emächtigungen	Planungsbereich gesperrt (Ja / Nein)	Zulassungsmöglichkeiten bis zur Sperrung	Rechn. Zahl oberhalb der Sperrgrenze	Antrag nach §103 Abs. 2 Satz 4 SGB V (Ja / Nein: leer)	Unterversorgung (Ja: seit / Nein: leer)	Drohende Unterversorgung (Ja: seit / leer)	Zusätzl. lok. Vers.-bedarf: (Ja: seit / leer)	Versorgungsgrad im Vorjahr	Behandlungsfälle je Arzt für den Zeitraum der letzte 4 Quartale

BGST Chemnitz

Südsachsen	214.431	BP-RL	0	16.819	6,5	1		7,5	58,8%	Nein	7						4/2018	56,9%	1.006
------------	---------	-------	---	--------	-----	---	--	-----	-------	------	---	--	--	--	--	--	--------	-------	-------

BGST Dresden

Oberes Elbtal/Osterzgebirge	174.610	BP-RL	0	16.451	9,05	0,75	0,75	10,55	99,4%	Nein	1,5								102,7%	746
-----------------------------	---------	-------	---	--------	------	------	------	-------	-------	------	-----	--	--	--	--	--	--	--	--------	-----

Oberlausitz-Niederschlesien	86.274	BP-RL	0	17.059	2	1		3	59,3%	Nein	3					7/2020			40,5%	
-----------------------------	--------	-------	---	--------	---	---	--	---	-------	------	---	--	--	--	--	--------	--	--	-------	--

BGST Leipzig

Westsachsen	167.800	BP-RL	0	15.742	10,1	0,75		10,85	101,8%	Nein	1								114,7%	1.127
-------------	---------	-------	---	--------	------	------	--	-------	--------	------	---	--	--	--	--	--	--	--	--------	-------

Summen/ Häufigkeiten	643.115		4		27,65	3,5	0,75	31,9		Ja: 0	12,5	0	0	0	0	1	1			
-----------------------------	----------------	--	----------	--	--------------	------------	-------------	-------------	--	--------------	-------------	----------	----------	----------	----------	----------	----------	--	--	--

Planungsblatt zur Dokumentation des Standes der vertragsärztlichen Versorgung gem. § 4 Abs 1 Satz 6 BP-RL

KV Sachsen		Arztstand: 01.07.2020 Einwohnerstand: 31.12.2019			Versorgungsebene: 3 Spezialisierte fachärztliche Versorgung Arztgruppe: Fachärztl. tätige Internisten														
1	2	3	4	5	6	7	8	9	10	11	12	13	14	15	16	17	18	19	20
Planungsbereich	Einwohner im Planungsgebiet	Grundlage des regionalen Raumschnitt	Typisierung des Planungsgebietes	regionale Verhältniszahl	Zugelassene Ärzte	Angestellte Ärzte	Ermächtigte Ärzte und Einrichtungen	Summe der bedarfsplanungs-relevanten Ärzte	Versorgungsgrad	Nichtanrechnung von Ermächtigungen	Planungsbereich gesperrt (Ja / Nein)	Zulassungsmöglichkeiten bis zur Sperrung	Rechn. Zahl oberhalb der Sperrgrenze	Antrag nach §103 Abs. 2 Satz 4 SGB V (Ja / Nein: leer)	Unterversorgung (Ja: seit / Nein: leer)	Drohende Unterversorgung (Ja: seit / leer)	Zusätzl. lok. Vers.-bedarf: (Ja: seit / leer)	Versorgungsgrad im Vorjahr	Behandlungsfälle je Arzt für den Zeitraum der letzte 4 Quartale

BGST Chemnitz

Chemnitz, Stadt	246.334	KVS	0	12.682	32	13	7,75	45	231,7%	§	Ja		23,6					346,2 %	4.070
Erzgebirgskreis	334.948	KVS	0	12.644	17	11,5	2,25	28,5	107,6%	§	Nein	1						148,3 %	3.673
Mittelsachsen	304.099	KVS	0	12.357	19,5	7,5	0,25	27	109,7%	§	Nein	0,5						148,5 %	3.912
Vogtlandkreis	225.997	KVS	0	12.523	14	6	4	20	110,8%	§	Ja		0,2					153 %	4.103
Zwickau	315.002	KVS	0	12.538	17	13		30	119,4%		Ja		2,4					172,4 %	4.197

BGST Dresden

Bautzen	299.758	KVS	0	12.175	17,5	8,25	4,75	25,75	104,6%	§	Nein	1,5						144,9 %	4.143
Dresden, Stadt	556.780	KVS	0	14.670	58	16,5	3	74,5	196,3%	§	Ja		32,8					284 %	4.036
Görlitz	252.725	KVS	0	11.866	20	6	3,25	26	122,1%	§	Ja		2,6					181,3 %	3.415
Meißen	241.717	KVS	0	12.227	12	16,5		28,5	144,2%		Ja		6,8					217,6 %	3.669
Sächsische Schweiz - Osterzgebirge	245.586	KVS	0	12.537	19	3	1	22	112,3%	§	Ja		0,5					171,7 %	3.961

BGST Leipzig

Leipzig	258.139	KVS	0	11.963	20,5	4	5	24,5	113,5%	§	Ja		0,8					177,6 %	4.243
Leipzig, Stadt	593.145	KVS	0	15.167	50	12,5	6,5	62,5	159,8%	§	Ja		19,5					227,2 %	5.510
Nordsachsen	197.741	KVS	0	12.080	9	8,75	1	17,75	108,4%	§	Nein	0,5						160,2 %	4.178
Summen/ Häufigkeiten	4.071.971		13		305,5	126,5	38,75	432		#	Ja: 9	3,5	89,2	0	0	0	0		

Planungsblatt zur Dokumentation des Standes der vertragsärztlichen Versorgung gem. § 4 Abs 1 Satz 6 BP-RL

1	2	3	4	Versorgungsebene: 3 Spezialisierte fachärztliche Versorgung																		
				Arztstand: 01.07.2020																		
				Einwohnerstand: 31.12.2019																		
Planungsbereich	Einwohner im Planungsbereich	Grenze zur Überversorgung (VG 110%)	Sollzahl Fachinternisten	Quotenrelevante Internisten					10	11	12	13	14	Maximalquote erreicht (Ja / Nein: Zahl)								
				5	6	7	8	9						Ermächtigte Ärzte und Einrichtungen	Versorgungsgrad	Nichtanrechnung von Ermächtigungen	Zahl der Zulassungsmöglichkeiten bis zur Sperrung	Zulassungsmöglichkeiten f. Rheumatologie (Minimalquote)	15	16	17	18

BGST Chemnitz

Chemnitz, Stadt	246.334	21,4	19,4	5	15,5	5	6	4	7,75	231,7%	§			Ja	Ja	Ja	Ja
Erzgebirgskreis	334.948	29,1	26,5	1,5	5,5	8	1,75	1	2,25	107,6%	§	1	(1,5)	Nein: 4	Nein: 3,5	Ja	Nein: 3,5
Mittelsachsen	304.099	27,1	24,6	3	6	4	2,5	3	0,25	109,7%	§	0,5		Nein: 2	Nein: 2,5	Nein: 2,5	Nein: 2
Vogtlandkreis	225.997	19,8	18	3,375	4,5	3	4	1	4	110,8%	§		0,5	Nein: 0,5	Nein: 1,5	Nein: 2	Ja
Zwickau	315.002	27,6	25,1	4	7,625	6,25	3	1		119,4%			1,5	Nein: 1	Nein: 1	Nein: 0,5	Nein: 2

BGST Dresden

Bautzen	299.758	27,1	24,6	3	10,5	2	3	2	4,75	104,6%	§	1,5		Nein: 2	Ja	Nein: 4,5	Nein: 1,5
Dresden, Stadt	556.780	41,7	37,9	8	17,5	10	13	7	3	196,3%	§			Ja	Ja	Ja	Ja
Görlitz	252.725	23,4	21,3	3,25	5,5	7	3	1	3,25	122,1%	§		1	Nein: 1	Nein: 2	Ja	Nein: 1
Meißen	241.717	21,7	19,8	2,5	8	9,5	3	1		144,2%			1	Nein: 1,5	Ja	Ja	Nein: 1
Sächsische Schweiz - Ostergebirge	245.586	21,5	19,6	4,25	3,5	4	3	1	1	112,3%	§		1	Ja	Nein: 3	Nein: 1	Nein: 1

BGST Leipzig

Leipzig	258.139	23,7	21,6	3	4	6,5	2	1	5	113,5%	§		1	Nein: 1,5	Nein: 3,5	Ja	Nein: 2
Leipzig, Stadt	593.145	43	39,1	10	15,5	5	8	5,5	6,5	159,8%	§			Ja	Ja	Nein: 5	Ja
Nordsachsen	197.741	18	16,4	2	3,5	5	2	0	1	108,4%	§	0,5	(1,5)	Nein: 1,5	Nein: 2	Ja	Nein: 1
Summe KV Sachsen:	4.071.971			52,875	107,13	75,25	54,25	28,5	38,75				3,5		6		

Planungsblatt zur Dokumentation des Standes der vertragsärztlichen Versorgung gem. § 4 Abs 1 Satz 6 BP-RL

KV Sachsen		Arztstand: 01.07.2020 Einwohnerstand: 31.12.2019			Versorgungsebene: 3 Spezialisierte fachärztliche Versorgung Arztgruppe: Radiologen														
1	2	3	4	5	6	7	8	9	10	11	12	13	14	15	16	17	18	19	20
Planungsbereich	Einwohner im Planungsgebiet	Grundlage des regionalen Raumschnitt	Typisierung des Planungsbereiches	regionale Verhältniszahl	Zugelassene Ärzte	Angestellte Ärzte	Ermächtigte Ärzte und Einrichtungen	Summe der bedarfsplanungs-relevanten Ärzte	Versorgungsgrad	Nichtanrechnung von Ermächtigungen	Planungsbereich gesperrt (Ja / Nein)	Zulassungsmöglichkeiten bis zur Sperrung	Rechn. Zahl oberhalb der Sperrgrenze	Antrag nach §103 Abs. 2 Satz 4 SGB V (Ja / Nein: leer)	Unterversorgung (Ja: seit / Nein: leer)	Drohende Unterversorgung (Ja: seit / leer)	Zusätzl. lok. Vers.-bedarf: (Ja: seit / leer)	Versorgungsgrad im Vorjahr	Behandlungsfälle je Arzt für den Zeitraum der letzte 4 Quartale

BGST Chemnitz

Chemnitz, Stadt	246.334	KVS	0	45.582	9	4		13	240,6%		Ja		7,1					249,6%	4.756
Erzgebirgskreis	334.948	KVS	0	45.311	2	6,5	0,25	8,5	115,0%	§	Ja		0,4					118,2%	5.722
Mittelsachsen	304.099	KVS	0	44.798	5,5	2,5	0,75	8	117,9%	§	Ja		0,5					115,8%	7.635
Vogtlandkreis	225.997	KVS	0	45.136		6	0,25	6	119,8%	§	Ja		0,5					123,3%	4.738
Zwickau	315.002	KVS	0	45.155	7	4,5		11,5	164,9%		Ja		3,8					170,2%	6.051

BGST Dresden

Bautzen	299.758	KVS	0	44.293	6	1,5	0,5	7,5	110,8%	§	Ja		0,1					102,5%	6.029
Dresden, Stadt	556.780	KVS	0	50.439	14,5	10		24,5	221,9%		Ja		12,4					216,7%	6.921
Görlitz	252.725	KVS	0	43.689	3	1,5	0,75	5,25	90,8%		Nein	1,5						96,7%	6.916
Meißen	241.717	KVS	0	44.600	4	3	0,75	7	129,2%	§	Ja		1					137,3%	7.386
Sächsische Schweiz - Osterzgebirge	245.586	KVS	0	45.506	4	2		6	111,2%		Ja		0,1					116,2%	6.084

BGST Leipzig

Leipzig	258.139	KVS	0	43.159	4,5	3		7,5	125,4%		Ja		0,9					120,4%	6.902
Leipzig, Stadt	593.145	KVS	0	51.072	18,5	6,5	0,25	25	215,3%	§	Ja		12,2					210,6%	5.686
Nordsachsen	197.741	KVS	0	43.431	4	2	1	6	131,8%	§	Ja		1					145,6%	7.389
Summen/ Häufigkeiten	4.071.971		13		82	53	4,5	135,75			Ja: 12	1,5	40	0	0	0	0		

Planungsblatt zur Dokumentation des Standes der vertragsärztlichen Versorgung gem. § 4 Abs 1 Satz 6 BP-RL

KV Sachsen		Arztstand: 01.07.2020 Einwohnerstand: 31.12.2019			Versorgungsebene: 4 Gesonderte fachärztliche Versorgung Planungsbereich: KV-Bezirk														
1	2	3	4	5	6	7	8	9	10	11	12	13	14	15	16	17	18	19	20
Arztgruppe der gesonderten fachärztlichen Versorgung im KV-Bezirk	Einwohner im Planungsbereich	Grundlage des regionalen Raumschnitt	Typisierung des Planungsbereiches	regionale Verhältniszahl	Zugelassene Ärzte	Angestellte Ärzte	Emächtigte Ärzte und Einrichtungen	Summe der bedarfsplanungs-relevanten Ärzte	Versorgungsgrad	Nichtanrechnung von Emächtigungen	Planungsbereich gesperrt (Ja / Nein)	Zulassungsmöglichkeiten bis zur Sperrung	Rechn. Zahl oberhalb der Sperrgrenze	Antrag nach §103 Abs. 2 Satz 4 SGB V (Ja / Nein: leer)	Unterversorgung (Ja: seit / Nein: leer)	Drohende Unterversorgung (Ja: seit / leer)	Zusätzl. lok. Vers.-bedarf: (Ja: seit / leer)	Versorgungsgrad im Vorjahr	Behandlungsfälle je Arzt für den Zeitraum der letzte 4 Quartale

KV-Bezirk Sachsen

Humangenetiker	4.071.971	BP-RL	0	575.733	5	11,5		16,5	233,3%		Ja		8,7					232,2 %	1.200
Laborärzte	4.071.971	BP-RL	0	88.330	20,5	37,25	1,25	57,75	125,3%	§	Ja		7,05					128,7 %	67.121
Neurochirurgen	4.071.971	BP-RL	0	129.506	14	18,25	0,25	32,5	103,4%		Nein	2,5						108,7 %	2.571
Nuklearmediziner	4.071.971	BP-RL	0	97.361	12,5	14,75	0,5	27,75	66,4%		Nein	18,5						69,5 %	3.027
Pathologen	4.071.971	BP-RL	0	103.413	26	17,75		43,75	111,1%		Ja		0,45					110,6 %	16.960
Physikalische- und Rehabilitations-Mediziner	4.071.971	BP-RL	0	139.824	14	13,5		27,5	94,4%		Nein	5						97,8 %	2.393
Strahlentherapeuten	4.071.971	BP-RL	0	133.854	3	28,5		31,5	103,5%		Nein	2						111,3 %	1.219
Transfusionsmediziner	4.071.971	BP-RL	0	1.156.057	1	5,75		6,75	191,6%		Ja		2,85					187,9 %	10.644

Erläuterung zu den Mitteilungen gem. § 4 Bedarfsplanungs-Richtlinie

- Spalte 1 Kommunale Zuordnung der Planungsbereiche gem. Anlage 1.2 (Schlüsseltabelle) und Anlage 1.3 (Karten) dieses Bedarfsplanes
- Spalte 2 Einwohner im Planungsbereich auf Basis der amtlichen Einwohnerzahlen des Statistischen Landesamtes Sachsen; In den Arztgruppen „Kinderärzte“ und „Kinder- Jugendpsychiater“ wird die Bevölkerung der bis unter 18-Jährigen und in der Arztgruppe „Frauenärzte“ die weibliche Bevölkerung herangezogen
- Spalte 3 Die räumliche Gliederung des Planungsbereiches erfolgt gem. Bedarfsplanungs-Richtlinie § 7 Satz 1 (*BP-RL*) oder durch eine abweichende Raumgliederung (*KVS*) gemäß Bedarfsplanungsrichtlinie § 11 (3) Satz 3, § 12 (3) Satz 6 und § 13 (3) Satz 3
- Spalte 4 Typisierung der Planungsbereiche gemäß § 12 Abs. 3 und 4 i. V. m. Anlage 6 der Bedarfsplanungs-Richtlinie
- Spalte 5 Ausweisen der regionalen Verhältniszahlen auf 0-Kommastellen gerundet; Im Falle einer abweichenden Raumgliederung erfolgt die Bestimmung des regionalen Verteilungsfaktors auf Basis der „Anlage 4.7 Regionale Verteilungsfaktoren_pro PLZ“ der Bedarfsplanungs-Richtlinie unter Berücksichtigung des Bevölkerungsanteils je Postleitzahlbereich
- Spalte 6 - 8 Teilsummen der bedarfsplanungsrelevanten Ärzte und Psychotherapeuten nach Art der Tätigkeit
- Spalte 9 Summen der bedarfsplanungsrelevanten Ärzte und Psychotherapeuten (Spalten 6 bis 8) unter Berücksichtigung der Anrechnungsfaktoren gem. Bedarfsplanungs-Richtlinie §§ 19-22
- Spalte 10 Die Berechnung des Versorgungsgrades erfolgt auf Basis der Einwohner im Planungsbereich (Spalte 2), der summierten Bedarfsplanungsfaktoren des Planungsbereiches (Spalte 9) und der regionalen Verhältniszahl (Spalte 5). Die regionale Verhältniszahl wird abweichend zur Ausweisung in Spalte 5 auf 5 Kommastellen gerundet. Der Versorgungsgrad wird prozentual mit 1 Kommastelle ausgewiesen.
- Spalte 11 Gemäß § 100 Abs. 1 Satz 1 2. Halbsatz und § 103 Abs. 1 Satz 1 2. Halbsatz SGB V wird bei der Feststellung von Unterversorgung und bei der Feststellung von Überversorgung der Versorgungsgrad (Spalte 10) ohne ermächtigte Ärzte und Einrichtungen (Spalte 8), somit nur aus der Summe der Spalten 6 und 7 ermittelt. Diese Fälle sind mit „§“ gekennzeichnet.
- Spalte 12 Sperrung des Planungsbereiches bei einem Versorgungsgrad (Spalte 10) von $\geq 110,0\%$ bzw. $\geq 100\%$ für Planungsbereiche gemäß § 67 BP-RI
- Spalte 13 Summen der möglichen Zulassungen und Anstellungen im Planungsbereich
- Spalte 14 Summen der Bedarfsplanungsfaktoren oberhalb der Sperrgrenze ($\geq 110\%$ bzw. $\geq 100\%$)
- Spalte 15 Aufhebung der Zulassungsbeschränkungen für ländliche oder strukturschwache Teilgebiete des Planungsbereiches aufgrund eines Antrages gem. § 103 Abs. 2 Satz 4 ff. SGB V des Sächsischen Staatsministeriums für Soziales und Verbraucherschutz
- Spalte 16 bis 18 Vorliegen von Unterversorgung, drohender Unterversorgung oder zusätzlich lokalen Versorgungsbedarf nach den Beschlüssen des Landesausschusses der Ärzte und Krankenkassen Sachsen auf Basis §§ 29 ff. Bedarfsplanungs-Richtlinie (Zeitpunkt der Feststellung: Monat/Jahr)
- Spalte 19 Versorgungsgrad des Planungsbereiches zum Stichtag des Vorjahres
- Spalte 20 Durchschnittliche Behandlungsfallzahl der Ärzte im Planungsbereich (erfordert mind. 3 Ärzten/Psychotherapeuten innerhalb des Planungsbereiches)

Zusätzliche Erläuterung zur Quotenregelung Nervenärzte

- Spalte 4 Notwendige Arztzahl für einen Versorgungsgrad von 110% bzw 100% (gemäß § 67 BP-RI); gerundet auf 1 Kommastelle
- Spalte 5 Notwendige Arztzahl für einen Versorgungsgrad von 100%; gerundet auf 1 Kommastelle
- Spalte 6 -
Spalte 8 Unterteilung der bedarfsplanungsrelevanten Nervenärzte je Planungsbereich gem. Bedarfsplanungs-Richtlinie § 12 (5)
- Spalte 14 - Zulassungsmöglichkeiten in gesperrten Planungsbereichen aufgrund nicht ausgeschöpfter Versorgungsanteile nach den Quotenregelungen für die
Spalte 16 Nervenärzte gem. Bedarfsplanungs-Richtlinie § 12 (5)

Zusätzliche Erläuterung zur Quotenregelung Psychotherapeuten

- Spalte 2 Notwendige Psychotherapeutenzahl für einen Versorgungsgrad von 100%; gerundet auf 1 Kommastelle
- Spalte 3 - Mindestanteil der ärztl. und psychosomatischen Psychotherapeuten sowie der ausschließlich Kinder- und Jugendlichen Psychotherapeuten;
Spalte 5 gerundet auf 1 Kommastelle
- Spalte 6 -
Spalte 11 Unterteilung der bedarfsplanungsrelevanten Psychotherapeuten je Planungsbereich gem. Bedarfsplanungs-Richtlinie § 25 (1) und (2)
- Spalte 16 - Zulassungsmöglichkeiten in gesperrten Planungsbereichen aufgrund nicht ausgeschöpfter Versorgungsanteile nach den Quotenregelungen für die
Spalte 18 Psychotherapeuten gem. Bedarfsplanungs-Richtlinie § 25 (1) und (2)

Zusätzliche Erläuterung zur Quotenregelung Fachinternisten

- Spalte 4 Notwendige Arztzahl für einen Versorgungsgrad von 110%; gerundet auf 1 Kommastelle
- Spalte 5 Notwendige Arztzahl für einen Versorgungsgrad von 100%; gerundet auf 1 Kommastelle
- Spalte 5 -
Spalte 10 Unterteilung der bedarfsplanungsrelevanten Fachinternisten je Planungsbereich gem. Bedarfsplanungs-Richtlinie § 13 (6)
- Spalte 14 Zulassungsmöglichkeiten in gesperrten Planungsbereichen aufgrund nicht ausgeschöpfter Versorgungsanteile nach den Quotenregelungen für die Fachinternisten gem. Bedarfsplanungs-Richtlinie § 13 (6); im offenen Planungsbereich wird die rechnerische Minimalquote in Klammern ausgewiesen und entspricht den Quotenplätzen der Spalten 15-18 (keine zusätzliche Zulassungsmöglichkeit)
- Spalte 15 - Maximalquoten zur Berücksichtigung von festgelegten Versorgungsanteilen bei Zulassungs- und Nachbesetzungsverfahren gem. Bedarfsplanungs-
Spalte 18 Richtlinie § 13 (6); Nicht erreichte Quoten werden als *Nein: Zahl* dargestellt, wobei die Zahl die rechnerische Arztzahl bis zum Erreichen der Maximalquote ist (Quotenplätze, keine zusätzlichen Zulassungsmöglichkeiten).

Stadt/ Gemeinde (Gebietsstand 31.12.2019)		Planungsbereich Versorgungsebene 1 (Hausärztliche Versorgung)		Planungsbereich Versorgungsebene 2 (Allgemeine fachärztliche Versorgung)		Planungsbereich Versorgungsebene 3 (Spezialisierte fachärztliche Versorgung) - für fachärztlich tätige Internisten, Radiologen -		Planungsbereich Versorgungsebene 3 (Spezialisierte fachärztliche Versorgung) - für Anästhesisten, Kinder- und Jugendpsychiater -		Planungsbereich Versorgungsebene 4 (Gesonderte fachärztliche Versorgung)	
Schlüssel- nummer	Name	Schlüssel- nummer	Name	Schlüssel- nummer	Name	Schlüssel- nummer	Name	Schlüssel- nummer	Name	Schlüssel- nummer	Name
14511000	Chemnitz	1532	Chemnitz	2561	Chemnitz, Stadt	3211	Chemnitz, Stadt	3151	Südsachsen	4980	KV-Bezirk Sachsen
14521020	Annaberg-Buchholz	1535	Annaberg-Buchholz	2571	Annaberg	3221	Erzgebirgskreis	3151	Südsachsen	4980	KV-Bezirk Sachsen
14521060	Bärenstein	1535	Annaberg-Buchholz	2571	Annaberg	3221	Erzgebirgskreis	3151	Südsachsen	4980	KV-Bezirk Sachsen
14521130	Crottendorf	1535	Annaberg-Buchholz	2571	Annaberg	3221	Erzgebirgskreis	3151	Südsachsen	4980	KV-Bezirk Sachsen
14521160	Ehrenfriedersdorf	1535	Annaberg-Buchholz	2571	Annaberg	3221	Erzgebirgskreis	3151	Südsachsen	4980	KV-Bezirk Sachsen
14521180	Eiterlein	1535	Annaberg-Buchholz	2571	Annaberg	3221	Erzgebirgskreis	3151	Südsachsen	4980	KV-Bezirk Sachsen
14521200	Gelenau/Erzgeb.	1535	Annaberg-Buchholz	2571	Annaberg	3221	Erzgebirgskreis	3151	Südsachsen	4980	KV-Bezirk Sachsen
14521210	Geyersdorf	1535	Annaberg-Buchholz	2571	Annaberg	3221	Erzgebirgskreis	3151	Südsachsen	4980	KV-Bezirk Sachsen
14521330	Jöhstadt	1535	Annaberg-Buchholz	2571	Annaberg	3221	Erzgebirgskreis	3151	Südsachsen	4980	KV-Bezirk Sachsen
14521340	Königsvalde	1535	Annaberg-Buchholz	2571	Annaberg	3221	Erzgebirgskreis	3151	Südsachsen	4980	KV-Bezirk Sachsen
14521400	Mildenau	1535	Annaberg-Buchholz	2571	Annaberg	3221	Erzgebirgskreis	3151	Südsachsen	4980	KV-Bezirk Sachsen
14521440	Oberwiesenthal	1535	Annaberg-Buchholz	2571	Annaberg	3221	Erzgebirgskreis	3151	Südsachsen	4980	KV-Bezirk Sachsen
14521510	Scheibenberg	1535	Annaberg-Buchholz	2571	Annaberg	3221	Erzgebirgskreis	3151	Südsachsen	4980	KV-Bezirk Sachsen
14521520	Schleitz	1535	Annaberg-Buchholz	2571	Annaberg	3221	Erzgebirgskreis	3151	Südsachsen	4980	KV-Bezirk Sachsen
14521560	Sehmatal	1535	Annaberg-Buchholz	2571	Annaberg	3221	Erzgebirgskreis	3151	Südsachsen	4980	KV-Bezirk Sachsen
14521610	Tannenberg	1535	Annaberg-Buchholz	2571	Annaberg	3221	Erzgebirgskreis	3151	Südsachsen	4980	KV-Bezirk Sachsen
14521630	Thermalbad Wiesenbad	1535	Annaberg-Buchholz	2571	Annaberg	3221	Erzgebirgskreis	3151	Südsachsen	4980	KV-Bezirk Sachsen
14521640	Thum	1535	Annaberg-Buchholz	2571	Annaberg	3221	Erzgebirgskreis	3151	Südsachsen	4980	KV-Bezirk Sachsen
14524020	Callenberg	1531	Limbach-Oberfrohna	2573	Chemnitz Land	3224	Zwickau	3151	Südsachsen	4980	KV-Bezirk Sachsen
14524180	Limbach-Oberfrohna	1531	Limbach-Oberfrohna	2573	Chemnitz Land	3224	Zwickau	3151	Südsachsen	4980	KV-Bezirk Sachsen
14524220	Niederfrohna	1531	Limbach-Oberfrohna	2573	Chemnitz Land	3224	Zwickau	3151	Südsachsen	4980	KV-Bezirk Sachsen
14524010	Bernsdorf	1539	Hohenstein-Ernstthal	2573	Chemnitz Land	3224	Zwickau	3151	Südsachsen	4980	KV-Bezirk Sachsen
14524070	Gersdorf	1539	Hohenstein-Ernstthal	2573	Chemnitz Land	3224	Zwickau	3151	Südsachsen	4980	KV-Bezirk Sachsen
14524120	Hohenstein-Ernstthal	1539	Hohenstein-Ernstthal	2573	Chemnitz Land	3224	Zwickau	3151	Südsachsen	4980	KV-Bezirk Sachsen
14524160	Lichtenstein/Sa.	1539	Hohenstein-Ernstthal	2573	Chemnitz Land	3224	Zwickau	3151	Südsachsen	4980	KV-Bezirk Sachsen
14524230	Oberlungwitz	1539	Hohenstein-Ernstthal	2573	Chemnitz Land	3224	Zwickau	3151	Südsachsen	4980	KV-Bezirk Sachsen
14524280	St. Egidien	1539	Hohenstein-Ernstthal	2573	Chemnitz Land	3224	Zwickau	3151	Südsachsen	4980	KV-Bezirk Sachsen
14524080	Glauchau	1545	Glauchau	2573	Chemnitz Land	3224	Zwickau	3151	Südsachsen	4980	KV-Bezirk Sachsen
14524190	Meerane	1545	Glauchau	2573	Chemnitz Land	3224	Zwickau	3151	Südsachsen	4980	KV-Bezirk Sachsen
14524240	Oberwiesenthal	1545	Glauchau	2573	Chemnitz Land	3224	Zwickau	3151	Südsachsen	4980	KV-Bezirk Sachsen
14524260	Remse	1545	Glauchau	2573	Chemnitz Land	3224	Zwickau	3151	Südsachsen	4980	KV-Bezirk Sachsen
14524270	Schönberg	1545	Glauchau	2573	Chemnitz Land	3224	Zwickau	3151	Südsachsen	4980	KV-Bezirk Sachsen
14524290	Waldenburg	1545	Glauchau	2573	Chemnitz Land	3224	Zwickau	3151	Südsachsen	4980	KV-Bezirk Sachsen
14522080	Döbeln	1529	Döbeln	2575	Döbeln	3222	Mittelsachsen	3151	Südsachsen	4980	KV-Bezirk Sachsen
14522220	Großweitzschen	1529	Döbeln	2575	Döbeln	3222	Mittelsachsen	3151	Südsachsen	4980	KV-Bezirk Sachsen
14522250	Hartha	1529	Döbeln	2575	Döbeln	3222	Mittelsachsen	3151	Südsachsen	4980	KV-Bezirk Sachsen
14522310	Leisnig	1529	Döbeln	2575	Döbeln	3222	Mittelsachsen	3151	Südsachsen	4980	KV-Bezirk Sachsen
14522450	Ostrau	1529	Döbeln	2575	Döbeln	3222	Mittelsachsen	3151	Südsachsen	4980	KV-Bezirk Sachsen
14522510	Roßwein	1529	Döbeln	2575	Döbeln	3222	Mittelsachsen	3151	Südsachsen	4980	KV-Bezirk Sachsen
14522570	Waldheim	1529	Döbeln	2575	Döbeln	3222	Mittelsachsen	3151	Südsachsen	4980	KV-Bezirk Sachsen
14522620	Zschoitz-Ottewig	1529	Döbeln	2575	Döbeln	3222	Mittelsachsen	3151	Südsachsen	4980	KV-Bezirk Sachsen
14522020	Augustusburg	1533	Freiberg	2577	Freiberg	3222	Mittelsachsen	3151	Südsachsen	4980	KV-Bezirk Sachsen
14522035	Bobritzsch-Hilbersdorf	1533	Freiberg	2577	Freiberg	3222	Mittelsachsen	3151	Südsachsen	4980	KV-Bezirk Sachsen
14522050	Brand-Erbisdorf	1533	Freiberg	2577	Freiberg	3222	Mittelsachsen	3151	Südsachsen	4980	KV-Bezirk Sachsen
14522090	Dorfchemnitz	1533	Freiberg	2577	Freiberg	3222	Mittelsachsen	3151	Südsachsen	4980	KV-Bezirk Sachsen
14522110	Eppendorf	1533	Freiberg	2577	Freiberg	3222	Mittelsachsen	3151	Südsachsen	4980	KV-Bezirk Sachsen
14522140	Flöha	1533	Freiberg	2577	Freiberg	3222	Mittelsachsen	3151	Südsachsen	4980	KV-Bezirk Sachsen
14522170	Frauenstein	1533	Freiberg	2577	Freiberg	3222	Mittelsachsen	3151	Südsachsen	4980	KV-Bezirk Sachsen
14522180	Freiberg	1533	Freiberg	2577	Freiberg	3222	Mittelsachsen	3151	Südsachsen	4980	KV-Bezirk Sachsen
14522200	Großhartmannsdorf	1533	Freiberg	2577	Freiberg	3222	Mittelsachsen	3151	Südsachsen	4980	KV-Bezirk Sachsen
14522210	Großschirma	1533	Freiberg	2577	Freiberg	3222	Mittelsachsen	3151	Südsachsen	4980	KV-Bezirk Sachsen
14522240	Halsbrücke	1533	Freiberg	2577	Freiberg	3222	Mittelsachsen	3151	Südsachsen	4980	KV-Bezirk Sachsen
14522320	Leubsdorf	1533	Freiberg	2577	Freiberg	3222	Mittelsachsen	3151	Südsachsen	4980	KV-Bezirk Sachsen
14522340	Lichtenberg/Erzgeb.	1533	Freiberg	2577	Freiberg	3222	Mittelsachsen	3151	Südsachsen	4980	KV-Bezirk Sachsen
14522390	Mulda/Sa.	1533	Freiberg	2577	Freiberg	3222	Mittelsachsen	3151	Südsachsen	4980	KV-Bezirk Sachsen
14522400	Neuhausen/Erzgeb.	1533	Freiberg	2577	Freiberg	3222	Mittelsachsen	3151	Südsachsen	4980	KV-Bezirk Sachsen
14522420	Niederwiesna	1533	Freiberg	2577	Freiberg	3222	Mittelsachsen	3151	Südsachsen	4980	KV-Bezirk Sachsen
14522430	Oberschöna	1533	Freiberg	2577	Freiberg	3222	Mittelsachsen	3151	Südsachsen	4980	KV-Bezirk Sachsen
14522440	Oederan	1533	Freiberg	2577	Freiberg	3222	Mittelsachsen	3151	Südsachsen	4980	KV-Bezirk Sachsen

Stadt/ Gemeinde (Gebietsstand 31.12.2019)		Planungsbereich Versorgungsebene 1 (Hausärztliche Versorgung)		Planungsbereich Versorgungsebene 2 (Allgemeine fachärztliche Versorgung)		Planungsbereich Versorgungsebene 3 (Spezialisierte fachärztliche Versorgung) - für fachärztlich tätige Internisten, Radiologen -		Planungsbereich Versorgungsebene 3 (Spezialisierte fachärztliche Versorgung) - für Anästhesisten, Kinder- und Jugendpsychiater -		Planungsbereich Versorgungsebene 4 (Gesonderte fachärztliche Versorgung)	
Schlüssel- nummer	Name	Schlüssel- nummer	Name	Schlüssel- nummer	Name	Schlüssel- nummer	Name	Schlüssel- nummer	Name	Schlüssel- nummer	Name
14522470	Rechenberg-Bienenmühle	1533	Freiberg	2577	Freiberg	3222	Mittelsachsen	3151	Südsachsen	4980	KV-Bezirk Sachsen
14522480	Reinsberg	1533	Freiberg	2577	Freiberg	3222	Mittelsachsen	3151	Südsachsen	4980	KV-Bezirk Sachsen
14522520	Sayda	1533	Freiberg	2577	Freiberg	3222	Mittelsachsen	3151	Südsachsen	4980	KV-Bezirk Sachsen
14522590	Weißborn/Erzgeb.	1533	Freiberg	2577	Freiberg	3222	Mittelsachsen	3151	Südsachsen	4980	KV-Bezirk Sachsen
14521010	Amtsberg	1534	Marienberg	2581	Mittlerer Erzgebirgskreis	3221	Erzgebirgskreis	3151	Südsachsen	4980	KV-Bezirk Sachsen
14521090	Börnichen/Erzgeb.	1534	Marienberg	2581	Mittlerer Erzgebirgskreis	3221	Erzgebirgskreis	3151	Südsachsen	4980	KV-Bezirk Sachsen
14521140	Deutschnudorf	1534	Marienberg	2581	Mittlerer Erzgebirgskreis	3221	Erzgebirgskreis	3151	Südsachsen	4980	KV-Bezirk Sachsen
14521150	Drebach	1534	Marienberg	2581	Mittlerer Erzgebirgskreis	3221	Erzgebirgskreis	3151	Südsachsen	4980	KV-Bezirk Sachsen
14521220	Gornau/Erzgeb.	1534	Marienberg	2581	Mittlerer Erzgebirgskreis	3221	Erzgebirgskreis	3151	Südsachsen	4980	KV-Bezirk Sachsen
14521240	Großobersdorf	1534	Marienberg	2581	Mittlerer Erzgebirgskreis	3221	Erzgebirgskreis	3151	Südsachsen	4980	KV-Bezirk Sachsen
14521250	Großrückerswalde	1534	Marienberg	2581	Mittlerer Erzgebirgskreis	3221	Erzgebirgskreis	3151	Südsachsen	4980	KV-Bezirk Sachsen
14521270	Grünhainichen	1534	Marienberg	2581	Mittlerer Erzgebirgskreis	3221	Erzgebirgskreis	3151	Südsachsen	4980	KV-Bezirk Sachsen
14521280	Heidersdorf	1534	Marienberg	2581	Mittlerer Erzgebirgskreis	3221	Erzgebirgskreis	3151	Südsachsen	4980	KV-Bezirk Sachsen
14521570	Kurort Seiffen/Erzgeb.	1534	Marienberg	2581	Mittlerer Erzgebirgskreis	3221	Erzgebirgskreis	3151	Südsachsen	4980	KV-Bezirk Sachsen
14521390	Marienberg	1534	Marienberg	2581	Mittlerer Erzgebirgskreis	3221	Erzgebirgskreis	3151	Südsachsen	4980	KV-Bezirk Sachsen
14521460	Olbernhau	1534	Marienberg	2581	Mittlerer Erzgebirgskreis	3221	Erzgebirgskreis	3151	Südsachsen	4980	KV-Bezirk Sachsen
14521495	Pockau-Lengefeld	1534	Marienberg	2581	Mittlerer Erzgebirgskreis	3221	Erzgebirgskreis	3151	Südsachsen	4980	KV-Bezirk Sachsen
14521670	Wolkenstein	1534	Marienberg	2581	Mittlerer Erzgebirgskreis	3221	Erzgebirgskreis	3151	Südsachsen	4980	KV-Bezirk Sachsen
14521690	Zschopau	1534	Marienberg	2581	Mittlerer Erzgebirgskreis	3221	Erzgebirgskreis	3151	Südsachsen	4980	KV-Bezirk Sachsen
14522010	Altmittweida	1530	Mittweida	2582	Mittweida	3222	Mittelsachsen	3151	Südsachsen	4980	KV-Bezirk Sachsen
14522060	Burgstädt	1530	Mittweida	2582	Mittweida	3222	Mittelsachsen	3151	Südsachsen	4980	KV-Bezirk Sachsen
14522070	Claußnitz	1530	Mittweida	2582	Mittweida	3222	Mittelsachsen	3151	Südsachsen	4980	KV-Bezirk Sachsen
14522120	Erlau	1530	Mittweida	2582	Mittweida	3222	Mittelsachsen	3151	Südsachsen	4980	KV-Bezirk Sachsen
14522190	Geringwalde	1530	Mittweida	2582	Mittweida	3222	Mittelsachsen	3151	Südsachsen	4980	KV-Bezirk Sachsen
14522260	Hartmannsdorf	1530	Mittweida	2582	Mittweida	3222	Mittelsachsen	3151	Südsachsen	4980	KV-Bezirk Sachsen
14522280	Königsfeld	1530	Mittweida	2582	Mittweida	3222	Mittelsachsen	3151	Südsachsen	4980	KV-Bezirk Sachsen
14522290	Königshain-Wiederau	1530	Mittweida	2582	Mittweida	3222	Mittelsachsen	3151	Südsachsen	4980	KV-Bezirk Sachsen
14522300	Kriebstein	1530	Mittweida	2582	Mittweida	3222	Mittelsachsen	3151	Südsachsen	4980	KV-Bezirk Sachsen
14522350	Lunzenau	1530	Mittweida	2582	Mittweida	3222	Mittelsachsen	3151	Südsachsen	4980	KV-Bezirk Sachsen
14522360	Mittweida	1530	Mittweida	2582	Mittweida	3222	Mittelsachsen	3151	Südsachsen	4980	KV-Bezirk Sachsen
14522380	Mühlau	1530	Mittweida	2582	Mittweida	3222	Mittelsachsen	3151	Südsachsen	4980	KV-Bezirk Sachsen
14522460	Penig	1530	Mittweida	2582	Mittweida	3222	Mittelsachsen	3151	Südsachsen	4980	KV-Bezirk Sachsen
14522490	Rochlitz	1530	Mittweida	2582	Mittweida	3222	Mittelsachsen	3151	Südsachsen	4980	KV-Bezirk Sachsen
14522530	Seelitz	1530	Mittweida	2582	Mittweida	3222	Mittelsachsen	3151	Südsachsen	4980	KV-Bezirk Sachsen
14522550	Taura	1530	Mittweida	2582	Mittweida	3222	Mittelsachsen	3151	Südsachsen	4980	KV-Bezirk Sachsen
14522580	Wechselburg	1530	Mittweida	2582	Mittweida	3222	Mittelsachsen	3151	Südsachsen	4980	KV-Bezirk Sachsen
14522600	Zettlitz	1530	Mittweida	2582	Mittweida	3222	Mittelsachsen	3151	Südsachsen	4980	KV-Bezirk Sachsen
14522150	Frankenberg/Sa.	1590	Frankenberg-Hainichen	2582	Mittweida	3222	Mittelsachsen	3151	Südsachsen	4980	KV-Bezirk Sachsen
14522230	Hainichen	1590	Frankenberg-Hainichen	2582	Mittweida	3222	Mittelsachsen	3151	Südsachsen	4980	KV-Bezirk Sachsen
14522330	Lichtenau	1590	Frankenberg-Hainichen	2582	Mittweida	3222	Mittelsachsen	3151	Südsachsen	4980	KV-Bezirk Sachsen
14522500	Rossau	1590	Frankenberg-Hainichen	2582	Mittweida	3222	Mittelsachsen	3151	Südsachsen	4980	KV-Bezirk Sachsen
14522540	Striegal	1590	Frankenberg-Hainichen	2582	Mittweida	3222	Mittelsachsen	3151	Südsachsen	4980	KV-Bezirk Sachsen
14521040	Auerbach	1537	Stollberg	2588	Stollberg	3221	Erzgebirgskreis	3151	Südsachsen	4980	KV-Bezirk Sachsen
14521120	Burkhardttsdorf	1537	Stollberg	2588	Stollberg	3221	Erzgebirgskreis	3151	Südsachsen	4980	KV-Bezirk Sachsen
14521230	Gornsdorf	1537	Stollberg	2588	Stollberg	3221	Erzgebirgskreis	3151	Südsachsen	4980	KV-Bezirk Sachsen
14521290	Hohndorf	1537	Stollberg	2588	Stollberg	3221	Erzgebirgskreis	3151	Südsachsen	4980	KV-Bezirk Sachsen
14521310	Jahnsdorf/Erzgeb.	1537	Stollberg	2588	Stollberg	3221	Erzgebirgskreis	3151	Südsachsen	4980	KV-Bezirk Sachsen
14521380	Lugau/Erzgeb.	1537	Stollberg	2588	Stollberg	3221	Erzgebirgskreis	3151	Südsachsen	4980	KV-Bezirk Sachsen
14521410	Neukirchen/Erzgeb.	1537	Stollberg	2588	Stollberg	3221	Erzgebirgskreis	3151	Südsachsen	4980	KV-Bezirk Sachsen
14521420	Niederdorf	1537	Stollberg	2588	Stollberg	3221	Erzgebirgskreis	3151	Südsachsen	4980	KV-Bezirk Sachsen
14521430	Niederwürschnitz	1537	Stollberg	2588	Stollberg	3221	Erzgebirgskreis	3151	Südsachsen	4980	KV-Bezirk Sachsen
14521450	Oelsnitz/Erzgeb.	1537	Stollberg	2588	Stollberg	3221	Erzgebirgskreis	3151	Südsachsen	4980	KV-Bezirk Sachsen
14521590	Stollberg/Erzgeb.	1537	Stollberg	2588	Stollberg	3221	Erzgebirgskreis	3151	Südsachsen	4980	KV-Bezirk Sachsen
14521620	Thalheim/Erzgeb.	1537	Stollberg	2588	Stollberg	3221	Erzgebirgskreis	3151	Südsachsen	4980	KV-Bezirk Sachsen
14521710	Zwönitz	1537	Stollberg	2588	Stollberg	3221	Erzgebirgskreis	3151	Südsachsen	4980	KV-Bezirk Sachsen
14521035	Aue-Bad Schlema	1536	Aue	2591	Aue-Schwarzenberg	3221	Erzgebirgskreis	3151	Südsachsen	4980	KV-Bezirk Sachsen
14521080	Bockau	1536	Aue	2591	Aue-Schwarzenberg	3221	Erzgebirgskreis	3151	Südsachsen	4980	KV-Bezirk Sachsen
14521110	Breitenbrunn/Erzgeb.	1536	Aue	2591	Aue-Schwarzenberg	3221	Erzgebirgskreis	3151	Südsachsen	4980	KV-Bezirk Sachsen
14521170	Eibenstock	1536	Aue	2591	Aue-Schwarzenberg	3221	Erzgebirgskreis	3151	Südsachsen	4980	KV-Bezirk Sachsen

Stadt/ Gemeinde (Gebietsstand 31.12.2019)		Planungsbereich Versorgungsebene 1 (Hausärztliche Versorgung)		Planungsbereich Versorgungsebene 2 (Allgemeine fachärztliche Versorgung)		Planungsbereich Versorgungsebene 3 (Spezialisierte fachärztliche Versorgung) - für fachärztlich tätige Internisten, Radiologen -		Planungsbereich Versorgungsebene 3 (Spezialisierte fachärztliche Versorgung) - für Anästhesisten, Kinder- und Jugendpsychiater -		Planungsbereich Versorgungsebene 4 (Gesonderte fachärztliche Versorgung)	
Schlüsselnummer	Name	Schlüsselnummer	Name	Schlüsselnummer	Name	Schlüsselnummer	Name	Schlüsselnummer	Name	Schlüsselnummer	Name
14521260	Grünhain-Beierfeld	1536	Aue	2591	Aue-Schwarzenberg	3221	Erzgebirgskreis	3151	Südsachsen	4980	KV-Bezirk Sachsen
14521320	Johannegeorgenstadt	1536	Aue	2591	Aue-Schwarzenberg	3221	Erzgebirgskreis	3151	Südsachsen	4980	KV-Bezirk Sachsen
14521355	Lauter-Bernsbach	1536	Aue	2591	Aue-Schwarzenberg	3221	Erzgebirgskreis	3151	Südsachsen	4980	KV-Bezirk Sachsen
14521370	Lößnitz	1536	Aue	2591	Aue-Schwarzenberg	3221	Erzgebirgskreis	3151	Südsachsen	4980	KV-Bezirk Sachsen
14521500	Raschau-Markersbach	1536	Aue	2591	Aue-Schwarzenberg	3221	Erzgebirgskreis	3151	Südsachsen	4980	KV-Bezirk Sachsen
14521530	Schneeberg	1536	Aue	2591	Aue-Schwarzenberg	3221	Erzgebirgskreis	3151	Südsachsen	4980	KV-Bezirk Sachsen
14521540	Schönheide	1536	Aue	2591	Aue-Schwarzenberg	3221	Erzgebirgskreis	3151	Südsachsen	4980	KV-Bezirk Sachsen
14521550	Schwarzenberg/Erzgeb.	1536	Aue	2591	Aue-Schwarzenberg	3221	Erzgebirgskreis	3151	Südsachsen	4980	KV-Bezirk Sachsen
14521600	Stützengrün	1536	Aue	2591	Aue-Schwarzenberg	3221	Erzgebirgskreis	3151	Südsachsen	4980	KV-Bezirk Sachsen
14521700	Zschorlau	1536	Aue	2591	Aue-Schwarzenberg	3221	Erzgebirgskreis	3151	Südsachsen	4980	KV-Bezirk Sachsen
14524040	Crinitzberg	1540	Zwickau	2593	Zwickau	3224	Zwickau	3151	Südsachsen	4980	KV-Bezirk Sachsen
14524050	Dennheritz	1540	Zwickau	2593	Zwickau	3224	Zwickau	3151	Südsachsen	4980	KV-Bezirk Sachsen
14524090	Hartenstein	1540	Zwickau	2593	Zwickau	3224	Zwickau	3151	Südsachsen	4980	KV-Bezirk Sachsen
14524100	Hartmannsdorf b. Kirchberg	1540	Zwickau	2593	Zwickau	3224	Zwickau	3151	Südsachsen	4980	KV-Bezirk Sachsen
14524110	Hirschfeld	1540	Zwickau	2593	Zwickau	3224	Zwickau	3151	Südsachsen	4980	KV-Bezirk Sachsen
14524130	Kirchberg	1540	Zwickau	2593	Zwickau	3224	Zwickau	3151	Südsachsen	4980	KV-Bezirk Sachsen
14524150	Langenweißbach	1540	Zwickau	2593	Zwickau	3224	Zwickau	3151	Südsachsen	4980	KV-Bezirk Sachsen
14524170	Lichtentanne	1540	Zwickau	2593	Zwickau	3224	Zwickau	3151	Südsachsen	4980	KV-Bezirk Sachsen
14524200	Mülsen	1540	Zwickau	2593	Zwickau	3224	Zwickau	3151	Südsachsen	4980	KV-Bezirk Sachsen
14524250	Reinsdorf	1540	Zwickau	2593	Zwickau	3224	Zwickau	3151	Südsachsen	4980	KV-Bezirk Sachsen
14524310	Wildenfels	1540	Zwickau	2593	Zwickau	3224	Zwickau	3151	Südsachsen	4980	KV-Bezirk Sachsen
14524320	Wilkau-Haßlau	1540	Zwickau	2593	Zwickau	3224	Zwickau	3151	Südsachsen	4980	KV-Bezirk Sachsen
14524330	Zwickau	1540	Zwickau	2593	Zwickau	3224	Zwickau	3151	Südsachsen	4980	KV-Bezirk Sachsen
14524060	Fraureuth	1543	Werdau	2593	Zwickau	3224	Zwickau	3151	Südsachsen	4980	KV-Bezirk Sachsen
14524140	Langenbernsdorf	1543	Werdau	2593	Zwickau	3224	Zwickau	3151	Südsachsen	4980	KV-Bezirk Sachsen
14524300	Werdau	1543	Werdau	2593	Zwickau	3224	Zwickau	3151	Südsachsen	4980	KV-Bezirk Sachsen
14524030	Crimmitschau	1544	Crimmitschau	2593	Zwickau	3224	Zwickau	3151	Südsachsen	4980	KV-Bezirk Sachsen
14524210	Neukirchen/Pleiße	1544	Crimmitschau	2593	Zwickau	3224	Zwickau	3151	Südsachsen	4980	KV-Bezirk Sachsen
14523020	Auerbach/Vogtl.	1541	Auerbach	2599	Plauen, Stadt / Vogtlandkreis	3223	Vogtlandkreis	3151	Südsachsen	4980	KV-Bezirk Sachsen
14523050	Bergsen	1541	Auerbach	2599	Plauen, Stadt / Vogtlandkreis	3223	Vogtlandkreis	3151	Südsachsen	4980	KV-Bezirk Sachsen
14523090	Ellefeld	1541	Auerbach	2599	Plauen, Stadt / Vogtlandkreis	3223	Vogtlandkreis	3151	Südsachsen	4980	KV-Bezirk Sachsen
14523120	Falkenstein/Vogtl.	1541	Auerbach	2599	Plauen, Stadt / Vogtlandkreis	3223	Vogtlandkreis	3151	Südsachsen	4980	KV-Bezirk Sachsen
14523130	Höhenluftkurort Grünbach	1541	Auerbach	2599	Plauen, Stadt / Vogtlandkreis	3223	Vogtlandkreis	3151	Südsachsen	4980	KV-Bezirk Sachsen
14523160	Klingenthal	1541	Auerbach	2599	Plauen, Stadt / Vogtlandkreis	3223	Vogtlandkreis	3151	Südsachsen	4980	KV-Bezirk Sachsen
14523170	Lengenfeld	1541	Auerbach	2599	Plauen, Stadt / Vogtlandkreis	3223	Vogtlandkreis	3151	Südsachsen	4980	KV-Bezirk Sachsen
14523245	Muldenhammer	1541	Auerbach	2599	Plauen, Stadt / Vogtlandkreis	3223	Vogtlandkreis	3151	Südsachsen	4980	KV-Bezirk Sachsen
14523290	Neustadt/Vogtl.	1541	Auerbach	2599	Plauen, Stadt / Vogtlandkreis	3223	Vogtlandkreis	3151	Südsachsen	4980	KV-Bezirk Sachsen
14523360	Rodewisch	1541	Auerbach	2599	Plauen, Stadt / Vogtlandkreis	3223	Vogtlandkreis	3151	Südsachsen	4980	KV-Bezirk Sachsen
14523380	Steinberg	1541	Auerbach	2599	Plauen, Stadt / Vogtlandkreis	3223	Vogtlandkreis	3151	Südsachsen	4980	KV-Bezirk Sachsen
14523430	Treuen	1541	Auerbach	2599	Plauen, Stadt / Vogtlandkreis	3223	Vogtlandkreis	3151	Südsachsen	4980	KV-Bezirk Sachsen
14523460	Werda	1541	Auerbach	2599	Plauen, Stadt / Vogtlandkreis	3223	Vogtlandkreis	3151	Südsachsen	4980	KV-Bezirk Sachsen
14523150	Heinsdorfergrund	1542	Reichenbach	2599	Plauen, Stadt / Vogtlandkreis	3223	Vogtlandkreis	3151	Südsachsen	4980	KV-Bezirk Sachsen
14523190	Limbach	1542	Reichenbach	2599	Plauen, Stadt / Vogtlandkreis	3223	Vogtlandkreis	3151	Südsachsen	4980	KV-Bezirk Sachsen
14523260	Netzschkau	1542	Reichenbach	2599	Plauen, Stadt / Vogtlandkreis	3223	Vogtlandkreis	3151	Südsachsen	4980	KV-Bezirk Sachsen
14523280	Neumark	1542	Reichenbach	2599	Plauen, Stadt / Vogtlandkreis	3223	Vogtlandkreis	3151	Südsachsen	4980	KV-Bezirk Sachsen
14523340	Reichenbach im Vogtland	1542	Reichenbach	2599	Plauen, Stadt / Vogtlandkreis	3223	Vogtlandkreis	3151	Südsachsen	4980	KV-Bezirk Sachsen
14523100	Elsterberg	1546	Plauen	2599	Plauen, Stadt / Vogtlandkreis	3223	Vogtlandkreis	3151	Südsachsen	4980	KV-Bezirk Sachsen
14523270	Neuensalz	1546	Plauen	2599	Plauen, Stadt / Vogtlandkreis	3223	Vogtlandkreis	3151	Südsachsen	4980	KV-Bezirk Sachsen
14523310	Pausa-Mühltröf	1546	Plauen	2599	Plauen, Stadt / Vogtlandkreis	3223	Vogtlandkreis	3151	Südsachsen	4980	KV-Bezirk Sachsen
14523320	Plauen	1546	Plauen	2599	Plauen, Stadt / Vogtlandkreis	3223	Vogtlandkreis	3151	Südsachsen	4980	KV-Bezirk Sachsen
14523330	Pöhl	1546	Plauen	2599	Plauen, Stadt / Vogtlandkreis	3223	Vogtlandkreis	3151	Südsachsen	4980	KV-Bezirk Sachsen
14523365	Rosenbach/Vogtl.	1546	Plauen	2599	Plauen, Stadt / Vogtlandkreis	3223	Vogtlandkreis	3151	Südsachsen	4980	KV-Bezirk Sachsen
14523410	Theuma	1546	Plauen	2599	Plauen, Stadt / Vogtlandkreis	3223	Vogtlandkreis	3151	Südsachsen	4980	KV-Bezirk Sachsen
14523450	Weischlitz	1546	Plauen	2599	Plauen, Stadt / Vogtlandkreis	3223	Vogtlandkreis	3151	Südsachsen	4980	KV-Bezirk Sachsen
14523010	Adorf/Vogtl.	1547	Oelsnitz	2599	Plauen, Stadt / Vogtlandkreis	3223	Vogtlandkreis	3151	Südsachsen	4980	KV-Bezirk Sachsen
14523030	Bad Brambach	1547	Oelsnitz	2599	Plauen, Stadt / Vogtlandkreis	3223	Vogtlandkreis	3151	Südsachsen	4980	KV-Bezirk Sachsen
14523040	Bad Elster	1547	Oelsnitz	2599	Plauen, Stadt / Vogtlandkreis	3223	Vogtlandkreis	3151	Südsachsen	4980	KV-Bezirk Sachsen
14523060	Bösenbrunn	1547	Oelsnitz	2599	Plauen, Stadt / Vogtlandkreis	3223	Vogtlandkreis	3151	Südsachsen	4980	KV-Bezirk Sachsen
14523080	Eichigt	1547	Oelsnitz	2599	Plauen, Stadt / Vogtlandkreis	3223	Vogtlandkreis	3151	Südsachsen	4980	KV-Bezirk Sachsen

Stadt/ Gemeinde (Gebietsstand 31.12.2019)		Planungsbereich Versorgungsebene 1 (Hausärztliche Versorgung)		Planungsbereich Versorgungsebene 2 (Allgemeine fachärztliche Versorgung)		Planungsbereich Versorgungsebene 3 (Spezialisierte fachärztliche Versorgung) - für fachärztlich tätige Internisten, Radiologen -		Planungsbereich Versorgungsebene 3 (Spezialisierte fachärztliche Versorgung) - für Anästhesisten, Kinder- und Jugendpsychiater -		Planungsbereich Versorgungsebene 4 (Gesonderte fachärztliche Versorgung)	
Schlüssel- nummer	Name	Schlüssel- nummer	Name	Schlüssel- nummer	Name	Schlüssel- nummer	Name	Schlüssel- nummer	Name	Schlüssel- nummer	Name
14523200	Markneukirchen	1547	Oelsnitz	2599	Plauen, Stadt / Vogtlandkreis	3223	Vogtlandkreis	3151	Südsachsen	4980	KV-Bezirk Sachsen
14523230	Mühlental	1547	Oelsnitz	2599	Plauen, Stadt / Vogtlandkreis	3223	Vogtlandkreis	3151	Südsachsen	4980	KV-Bezirk Sachsen
14523300	Oelsnitz/Vogtl.	1547	Oelsnitz	2599	Plauen, Stadt / Vogtlandkreis	3223	Vogtlandkreis	3151	Südsachsen	4980	KV-Bezirk Sachsen
14523370	Schöneck/Vogtl.	1547	Oelsnitz	2599	Plauen, Stadt / Vogtlandkreis	3223	Vogtlandkreis	3151	Südsachsen	4980	KV-Bezirk Sachsen
14523420	Tipersdorf	1547	Oelsnitz	2599	Plauen, Stadt / Vogtlandkreis	3223	Vogtlandkreis	3151	Südsachsen	4980	KV-Bezirk Sachsen
14523440	Triebel/Vogtl.	1547	Oelsnitz	2599	Plauen, Stadt / Vogtlandkreis	3223	Vogtlandkreis	3151	Südsachsen	4980	KV-Bezirk Sachsen
14612000	Dresden	1610	Dresden	2662	Dresden, Stadt	3212	Dresden, Stadt	3161	Oberes Elbtal/Osterzgebirge	4980	KV-Bezirk Sachsen
14626010	Bad Muskau	1601	Weißwasser	2663	Görlitz, Stadt / Niederschlesischer Oberlausitzkreis	3226	Görlitz	3162	Oberlausitz-Niederschlesien	4980	KV-Bezirk Sachsen
14626060	Boxberg/ O.L.	1601	Weißwasser	2663	Görlitz, Stadt / Niederschlesischer Oberlausitzkreis	3226	Görlitz	3162	Oberlausitz-Niederschlesien	4980	KV-Bezirk Sachsen
14626100	Gablenz	1601	Weißwasser	2663	Görlitz, Stadt / Niederschlesischer Oberlausitzkreis	3226	Görlitz	3162	Oberlausitz-Niederschlesien	4980	KV-Bezirk Sachsen
14626120	Groß Düben	1601	Weißwasser	2663	Görlitz, Stadt / Niederschlesischer Oberlausitzkreis	3226	Görlitz	3162	Oberlausitz-Niederschlesien	4980	KV-Bezirk Sachsen
14626250	Krauschwitz i.d. O.L.	1601	Weißwasser	2663	Görlitz, Stadt / Niederschlesischer Oberlausitzkreis	3226	Görlitz	3162	Oberlausitz-Niederschlesien	4980	KV-Bezirk Sachsen
14626460	Rietschen	1601	Weißwasser	2663	Görlitz, Stadt / Niederschlesischer Oberlausitzkreis	3226	Görlitz	3162	Oberlausitz-Niederschlesien	4980	KV-Bezirk Sachsen
14626490	Schleife	1601	Weißwasser	2663	Görlitz, Stadt / Niederschlesischer Oberlausitzkreis	3226	Görlitz	3162	Oberlausitz-Niederschlesien	4980	KV-Bezirk Sachsen
14626560	Trebendorf	1601	Weißwasser	2663	Görlitz, Stadt / Niederschlesischer Oberlausitzkreis	3226	Görlitz	3162	Oberlausitz-Niederschlesien	4980	KV-Bezirk Sachsen
14626590	Weißkeißel	1601	Weißwasser	2663	Görlitz, Stadt / Niederschlesischer Oberlausitzkreis	3226	Görlitz	3162	Oberlausitz-Niederschlesien	4980	KV-Bezirk Sachsen
14626600	Weißwasser/O.L.	1601	Weißwasser	2663	Görlitz, Stadt / Niederschlesischer Oberlausitzkreis	3226	Görlitz	3162	Oberlausitz-Niederschlesien	4980	KV-Bezirk Sachsen
14626160	Hähnichen	1602	Niesky	2663	Görlitz, Stadt / Niederschlesischer Oberlausitzkreis	3226	Görlitz	3162	Oberlausitz-Niederschlesien	4980	KV-Bezirk Sachsen
14626190	Hohendubrau	1602	Niesky	2663	Görlitz, Stadt / Niederschlesischer Oberlausitzkreis	3226	Görlitz	3162	Oberlausitz-Niederschlesien	4980	KV-Bezirk Sachsen
14626200	Horka	1602	Niesky	2663	Görlitz, Stadt / Niederschlesischer Oberlausitzkreis	3226	Görlitz	3162	Oberlausitz-Niederschlesien	4980	KV-Bezirk Sachsen
14626230	Kodersdorf	1602	Niesky	2663	Görlitz, Stadt / Niederschlesischer Oberlausitzkreis	3226	Görlitz	3162	Oberlausitz-Niederschlesien	4980	KV-Bezirk Sachsen
14626260	Kreba-Neudorf	1602	Niesky	2663	Görlitz, Stadt / Niederschlesischer Oberlausitzkreis	3226	Görlitz	3162	Oberlausitz-Niederschlesien	4980	KV-Bezirk Sachsen
14626320	Mücka	1602	Niesky	2663	Görlitz, Stadt / Niederschlesischer Oberlausitzkreis	3226	Görlitz	3162	Oberlausitz-Niederschlesien	4980	KV-Bezirk Sachsen
14626370	Niesky	1602	Niesky	2663	Görlitz, Stadt / Niederschlesischer Oberlausitzkreis	3226	Görlitz	3162	Oberlausitz-Niederschlesien	4980	KV-Bezirk Sachsen
14626440	Quitzdorf am See	1602	Niesky	2663	Görlitz, Stadt / Niederschlesischer Oberlausitzkreis	3226	Görlitz	3162	Oberlausitz-Niederschlesien	4980	KV-Bezirk Sachsen
14626480	Rothenburg/O.L.	1602	Niesky	2663	Görlitz, Stadt / Niederschlesischer Oberlausitzkreis	3226	Görlitz	3162	Oberlausitz-Niederschlesien	4980	KV-Bezirk Sachsen
14626580	Waldhufen	1602	Niesky	2663	Görlitz, Stadt / Niederschlesischer Oberlausitzkreis	3226	Görlitz	3162	Oberlausitz-Niederschlesien	4980	KV-Bezirk Sachsen
14626110	Görlitz	1603	Görlitz	2663	Görlitz, Stadt / Niederschlesischer Oberlausitzkreis	3226	Görlitz	3162	Oberlausitz-Niederschlesien	4980	KV-Bezirk Sachsen
14626240	Königshain	1603	Görlitz	2663	Görlitz, Stadt / Niederschlesischer Oberlausitzkreis	3226	Görlitz	3162	Oberlausitz-Niederschlesien	4980	KV-Bezirk Sachsen
14626300	Markersdorf	1603	Görlitz	2663	Görlitz, Stadt / Niederschlesischer Oberlausitzkreis	3226	Görlitz	3162	Oberlausitz-Niederschlesien	4980	KV-Bezirk Sachsen
14626330	Neißeau	1603	Görlitz	2663	Görlitz, Stadt / Niederschlesischer Oberlausitzkreis	3226	Görlitz	3162	Oberlausitz-Niederschlesien	4980	KV-Bezirk Sachsen
14626450	Reichenbach/O.L.	1603	Görlitz	2663	Görlitz, Stadt / Niederschlesischer Oberlausitzkreis	3226	Görlitz	3162	Oberlausitz-Niederschlesien	4980	KV-Bezirk Sachsen
14626520	Schöpstal	1603	Görlitz	2663	Görlitz, Stadt / Niederschlesischer Oberlausitzkreis	3226	Görlitz	3162	Oberlausitz-Niederschlesien	4980	KV-Bezirk Sachsen
14626570	Vierkirchen	1603	Görlitz	2663	Görlitz, Stadt / Niederschlesischer Oberlausitzkreis	3226	Görlitz	3162	Oberlausitz-Niederschlesien	4980	KV-Bezirk Sachsen
14625030	Bernsdorf, Stadt	1607	Hoyerswerda	2664	Hoyerswerda, Stadt / Landkreis Kamenz	3225	Bautzen	3162	Oberlausitz-Niederschlesien	4980	KV-Bezirk Sachsen
14625120	Elsterheide	1607	Hoyerswerda	2664	Hoyerswerda, Stadt / Landkreis Kamenz	3225	Bautzen	3162	Oberlausitz-Niederschlesien	4980	KV-Bezirk Sachsen
14625240	Hoyerswerda	1607	Hoyerswerda	2664	Hoyerswerda, Stadt / Landkreis Kamenz	3225	Bautzen	3162	Oberlausitz-Niederschlesien	4980	KV-Bezirk Sachsen
14625310	Lauta	1607	Hoyerswerda	2664	Hoyerswerda, Stadt / Landkreis Kamenz	3225	Bautzen	3162	Oberlausitz-Niederschlesien	4980	KV-Bezirk Sachsen
14625330	Lohsa	1607	Hoyerswerda	2664	Hoyerswerda, Stadt / Landkreis Kamenz	3225	Bautzen	3162	Oberlausitz-Niederschlesien	4980	KV-Bezirk Sachsen
14625570	Spreetal	1607	Hoyerswerda	2664	Hoyerswerda, Stadt / Landkreis Kamenz	3225	Bautzen	3162	Oberlausitz-Niederschlesien	4980	KV-Bezirk Sachsen
14625640	Wittichenau	1607	Hoyerswerda	2664	Hoyerswerda, Stadt / Landkreis Kamenz	3225	Bautzen	3162	Oberlausitz-Niederschlesien	4980	KV-Bezirk Sachsen
14625080	Crostwitz	1608	Kamenz	2664	Hoyerswerda, Stadt / Landkreis Kamenz	3225	Bautzen	3162	Oberlausitz-Niederschlesien	4980	KV-Bezirk Sachsen
14625130	Elstra	1608	Kamenz	2664	Hoyerswerda, Stadt / Landkreis Kamenz	3225	Bautzen	3162	Oberlausitz-Niederschlesien	4980	KV-Bezirk Sachsen
14625220	Haselbachtal	1608	Kamenz	2664	Hoyerswerda, Stadt / Landkreis Kamenz	3225	Bautzen	3162	Oberlausitz-Niederschlesien	4980	KV-Bezirk Sachsen
14625250	Kamenz	1608	Kamenz	2664	Hoyerswerda, Stadt / Landkreis Kamenz	3225	Bautzen	3162	Oberlausitz-Niederschlesien	4980	KV-Bezirk Sachsen
14625270	Königsbrück	1608	Kamenz	2664	Hoyerswerda, Stadt / Landkreis Kamenz	3225	Bautzen	3162	Oberlausitz-Niederschlesien	4980	KV-Bezirk Sachsen
14625300	Laußnitz	1608	Kamenz	2664	Hoyerswerda, Stadt / Landkreis Kamenz	3225	Bautzen	3162	Oberlausitz-Niederschlesien	4980	KV-Bezirk Sachsen
14625350	Nebelschütz	1608	Kamenz	2664	Hoyerswerda, Stadt / Landkreis Kamenz	3225	Bautzen	3162	Oberlausitz-Niederschlesien	4980	KV-Bezirk Sachsen
14625370	Neukirch	1608	Kamenz	2664	Hoyerswerda, Stadt / Landkreis Kamenz	3225	Bautzen	3162	Oberlausitz-Niederschlesien	4980	KV-Bezirk Sachsen
14625420	Öbling	1608	Kamenz	2664	Hoyerswerda, Stadt / Landkreis Kamenz	3225	Bautzen	3162	Oberlausitz-Niederschlesien	4980	KV-Bezirk Sachsen
14625440	Panschwitz-Kuckau	1608	Kamenz	2664	Hoyerswerda, Stadt / Landkreis Kamenz	3225	Bautzen	3162	Oberlausitz-Niederschlesien	4980	KV-Bezirk Sachsen
14625470	Räckelwitz	1608	Kamenz	2664	Hoyerswerda, Stadt / Landkreis Kamenz	3225	Bautzen	3162	Oberlausitz-Niederschlesien	4980	KV-Bezirk Sachsen
14625500	Ralbitz-Rosenthal	1608	Kamenz	2664	Hoyerswerda, Stadt / Landkreis Kamenz	3225	Bautzen	3162	Oberlausitz-Niederschlesien	4980	KV-Bezirk Sachsen
14625550	Schwepnitz	1608	Kamenz	2664	Hoyerswerda, Stadt / Landkreis Kamenz	3225	Bautzen	3162	Oberlausitz-Niederschlesien	4980	KV-Bezirk Sachsen
14625580	Steina	1608	Kamenz	2664	Hoyerswerda, Stadt / Landkreis Kamenz	3225	Bautzen	3162	Oberlausitz-Niederschlesien	4980	KV-Bezirk Sachsen
14625010	Arnsdorf	1609	Radeberg	2664	Hoyerswerda, Stadt / Landkreis Kamenz	3225	Bautzen	3162	Oberlausitz-Niederschlesien	4980	KV-Bezirk Sachsen
14625180	Großnaundorf	1609	Radeberg	2664	Hoyerswerda, Stadt / Landkreis Kamenz	3225	Bautzen	3162	Oberlausitz-Niederschlesien	4980	KV-Bezirk Sachsen
14625200	Großröhrsdorf	1609	Radeberg	2664	Hoyerswerda, Stadt / Landkreis Kamenz	3225	Bautzen	3162	Oberlausitz-Niederschlesien	4980	KV-Bezirk Sachsen
14625320	Lichtenberg	1609	Radeberg	2664	Hoyerswerda, Stadt / Landkreis Kamenz	3225	Bautzen	3162	Oberlausitz-Niederschlesien	4980	KV-Bezirk Sachsen

Stadt/ Gemeinde (Gebietsstand 31.12.2019)		Planungsbereich Versorgungsebene 1 (Hausärztliche Versorgung)		Planungsbereich Versorgungsebene 2 (Allgemeine fachärztliche Versorgung)		Planungsbereich Versorgungsebene 3 (Spezialisierte fachärztliche Versorgung) - für fachärztlich tätige Internisten, Radiologen -		Planungsbereich Versorgungsebene 3 (Spezialisierte fachärztliche Versorgung) - für Anästhesisten, Kinder- und Jugendpsychiater -		Planungsbereich Versorgungsebene 4 (Gesonderte fachärztliche Versorgung)	
Schlüssel- nummer	Name	Schlüssel- nummer	Name	Schlüssel- nummer	Name	Schlüssel- nummer	Name	Schlüssel- nummer	Name	Schlüssel- nummer	Name
14625410	Ohorn	1609	Radeberg	2664	Hoyerswerda, Stadt / Landkreis Kamenz	3225	Bautzen	3162	Oberlausitz-Niederschlesien	4980	KV-Bezirk Sachsen
14625430	Ottendorf-Okrilla	1609	Radeberg	2664	Hoyerswerda, Stadt / Landkreis Kamenz	3225	Bautzen	3162	Oberlausitz-Niederschlesien	4980	KV-Bezirk Sachsen
14625450	Pulsnitz	1609	Radeberg	2664	Hoyerswerda, Stadt / Landkreis Kamenz	3225	Bautzen	3162	Oberlausitz-Niederschlesien	4980	KV-Bezirk Sachsen
14625480	Radeberg	1609	Radeberg	2664	Hoyerswerda, Stadt / Landkreis Kamenz	3225	Bautzen	3162	Oberlausitz-Niederschlesien	4980	KV-Bezirk Sachsen
14625600	Wachau	1609	Radeberg	2664	Hoyerswerda, Stadt / Landkreis Kamenz	3225	Bautzen	3162	Oberlausitz-Niederschlesien	4980	KV-Bezirk Sachsen
14625020	Bautzen	1606	Bautzen	2672	Bautzen	3225	Bautzen	3162	Oberlausitz-Niederschlesien	4980	KV-Bezirk Sachsen
14625090	Cunewalde	1606	Bautzen	2672	Bautzen	3225	Bautzen	3162	Oberlausitz-Niederschlesien	4980	KV-Bezirk Sachsen
14625110	Doberschau-Gaußig	1606	Bautzen	2672	Bautzen	3225	Bautzen	3162	Oberlausitz-Niederschlesien	4980	KV-Bezirk Sachsen
14625150	Göda	1606	Bautzen	2672	Bautzen	3225	Bautzen	3162	Oberlausitz-Niederschlesien	4980	KV-Bezirk Sachsen
14625160	Großdubrau	1606	Bautzen	2672	Bautzen	3225	Bautzen	3162	Oberlausitz-Niederschlesien	4980	KV-Bezirk Sachsen
14625190	Großpostwitz/O.L.	1606	Bautzen	2672	Bautzen	3225	Bautzen	3162	Oberlausitz-Niederschlesien	4980	KV-Bezirk Sachsen
14625230	Hochkirch	1606	Bautzen	2672	Bautzen	3225	Bautzen	3162	Oberlausitz-Niederschlesien	4980	KV-Bezirk Sachsen
14625280	Königswartha	1606	Bautzen	2672	Bautzen	3225	Bautzen	3162	Oberlausitz-Niederschlesien	4980	KV-Bezirk Sachsen
14625290	Kubschütz	1606	Bautzen	2672	Bautzen	3225	Bautzen	3162	Oberlausitz-Niederschlesien	4980	KV-Bezirk Sachsen
14625340	Malschwitz	1606	Bautzen	2672	Bautzen	3225	Bautzen	3162	Oberlausitz-Niederschlesien	4980	KV-Bezirk Sachsen
14625360	Neschwitz	1606	Bautzen	2672	Bautzen	3225	Bautzen	3162	Oberlausitz-Niederschlesien	4980	KV-Bezirk Sachsen
14625390	Obergurig	1606	Bautzen	2672	Bautzen	3225	Bautzen	3162	Oberlausitz-Niederschlesien	4980	KV-Bezirk Sachsen
14625460	Puschwitz	1606	Bautzen	2672	Bautzen	3225	Bautzen	3162	Oberlausitz-Niederschlesien	4980	KV-Bezirk Sachsen
14625490	Radibor	1606	Bautzen	2672	Bautzen	3225	Bautzen	3162	Oberlausitz-Niederschlesien	4980	KV-Bezirk Sachsen
14625525	Schirgiswalde-Kirschau	1606	Bautzen	2672	Bautzen	3225	Bautzen	3162	Oberlausitz-Niederschlesien	4980	KV-Bezirk Sachsen
14625560	Sohland a. d. Spree	1606	Bautzen	2672	Bautzen	3225	Bautzen	3162	Oberlausitz-Niederschlesien	4980	KV-Bezirk Sachsen
14625610	Weißenberg	1606	Bautzen	2672	Bautzen	3225	Bautzen	3162	Oberlausitz-Niederschlesien	4980	KV-Bezirk Sachsen
14625630	Wiltthen	1606	Bautzen	2672	Bautzen	3225	Bautzen	3162	Oberlausitz-Niederschlesien	4980	KV-Bezirk Sachsen
14625040	Bischofswerda	1699	Bischofswerda	2672	Bautzen	3225	Bautzen	3162	Oberlausitz-Niederschlesien	4980	KV-Bezirk Sachsen
14625060	Burkau	1699	Bischofswerda	2672	Bautzen	3225	Bautzen	3162	Oberlausitz-Niederschlesien	4980	KV-Bezirk Sachsen
14625100	Demitz-Thumitz	1699	Bischofswerda	2672	Bautzen	3225	Bautzen	3162	Oberlausitz-Niederschlesien	4980	KV-Bezirk Sachsen
14625140	Frankenthal	1699	Bischofswerda	2672	Bautzen	3225	Bautzen	3162	Oberlausitz-Niederschlesien	4980	KV-Bezirk Sachsen
14625170	Großbarthau	1699	Bischofswerda	2672	Bautzen	3225	Bautzen	3162	Oberlausitz-Niederschlesien	4980	KV-Bezirk Sachsen
14625380	Neukirch/Lausitz	1699	Bischofswerda	2672	Bautzen	3225	Bautzen	3162	Oberlausitz-Niederschlesien	4980	KV-Bezirk Sachsen
14625510	Rammenau	1699	Bischofswerda	2672	Bautzen	3225	Bautzen	3162	Oberlausitz-Niederschlesien	4980	KV-Bezirk Sachsen
14625530	Schmölln-Putzkau	1699	Bischofswerda	2672	Bautzen	3225	Bautzen	3162	Oberlausitz-Niederschlesien	4980	KV-Bezirk Sachsen
14625590	Steinigtwolmsdorf	1699	Bischofswerda	2672	Bautzen	3225	Bautzen	3162	Oberlausitz-Niederschlesien	4980	KV-Bezirk Sachsen
14627020	Diera-Zehren	1616	Meißen	2680	Meißen	3227	Meißen	3161	Oberes Elbtal/Osterzgebirge	4980	KV-Bezirk Sachsen
14627080	Käbschütztal	1616	Meißen	2680	Meißen	3227	Meißen	3161	Oberes Elbtal/Osterzgebirge	4980	KV-Bezirk Sachsen
14627100	Klipphausen	1616	Meißen	2680	Meißen	3227	Meißen	3161	Oberes Elbtal/Osterzgebirge	4980	KV-Bezirk Sachsen
14627130	Lommatzsch	1616	Meißen	2680	Meißen	3227	Meißen	3161	Oberes Elbtal/Osterzgebirge	4980	KV-Bezirk Sachsen
14627140	Meißen	1616	Meißen	2680	Meißen	3227	Meißen	3161	Oberes Elbtal/Osterzgebirge	4980	KV-Bezirk Sachsen
14627170	Niedererau	1616	Meißen	2680	Meißen	3227	Meißen	3161	Oberes Elbtal/Osterzgebirge	4980	KV-Bezirk Sachsen
14627180	Nossen	1616	Meißen	2680	Meißen	3227	Meißen	3161	Oberes Elbtal/Osterzgebirge	4980	KV-Bezirk Sachsen
14627010	Coswig	1698	Radebeul	2680	Meißen	3227	Meißen	3161	Oberes Elbtal/Osterzgebirge	4980	KV-Bezirk Sachsen
14627150	Moritzburg	1698	Radebeul	2680	Meißen	3227	Meißen	3161	Oberes Elbtal/Osterzgebirge	4980	KV-Bezirk Sachsen
14627210	Radebeul	1698	Radebeul	2680	Meißen	3227	Meißen	3161	Oberes Elbtal/Osterzgebirge	4980	KV-Bezirk Sachsen
14627220	Radeburg	1698	Radebeul	2680	Meißen	3227	Meißen	3161	Oberes Elbtal/Osterzgebirge	4980	KV-Bezirk Sachsen
14627310	Weinböhla	1698	Radebeul	2680	Meißen	3227	Meißen	3161	Oberes Elbtal/Osterzgebirge	4980	KV-Bezirk Sachsen
14627030	Ebersbach	1617	Großenhain	2685	Riesa-Großenhain	3227	Meißen	3161	Oberes Elbtal/Osterzgebirge	4980	KV-Bezirk Sachsen
14627060	Großenhain	1617	Großenhain	2685	Riesa-Großenhain	3227	Meißen	3161	Oberes Elbtal/Osterzgebirge	4980	KV-Bezirk Sachsen
14627110	Lampertswalde	1617	Großenhain	2685	Riesa-Großenhain	3227	Meißen	3161	Oberes Elbtal/Osterzgebirge	4980	KV-Bezirk Sachsen
14627200	Priestewitz	1617	Großenhain	2685	Riesa-Großenhain	3227	Meißen	3161	Oberes Elbtal/Osterzgebirge	4980	KV-Bezirk Sachsen
14627250	Schönfeld	1617	Großenhain	2685	Riesa-Großenhain	3227	Meißen	3161	Oberes Elbtal/Osterzgebirge	4980	KV-Bezirk Sachsen
14627290	Thiendorf	1617	Großenhain	2685	Riesa-Großenhain	3227	Meißen	3161	Oberes Elbtal/Osterzgebirge	4980	KV-Bezirk Sachsen
14627040	Glaubitz	1618	Riesa	2685	Riesa-Großenhain	3227	Meißen	3161	Oberes Elbtal/Osterzgebirge	4980	KV-Bezirk Sachsen
14627050	Gröditz	1618	Riesa	2685	Riesa-Großenhain	3227	Meißen	3161	Oberes Elbtal/Osterzgebirge	4980	KV-Bezirk Sachsen
14627070	Hirschstein	1618	Riesa	2685	Riesa-Großenhain	3227	Meißen	3161	Oberes Elbtal/Osterzgebirge	4980	KV-Bezirk Sachsen
14627190	Nünchritz	1618	Riesa	2685	Riesa-Großenhain	3227	Meißen	3161	Oberes Elbtal/Osterzgebirge	4980	KV-Bezirk Sachsen
14627230	Riesa	1618	Riesa	2685	Riesa-Großenhain	3227	Meißen	3161	Oberes Elbtal/Osterzgebirge	4980	KV-Bezirk Sachsen
14627240	Röderaue	1618	Riesa	2685	Riesa-Großenhain	3227	Meißen	3161	Oberes Elbtal/Osterzgebirge	4980	KV-Bezirk Sachsen
14627260	Stauchitz	1618	Riesa	2685	Riesa-Großenhain	3227	Meißen	3161	Oberes Elbtal/Osterzgebirge	4980	KV-Bezirk Sachsen
14627270	Strehla	1618	Riesa	2685	Riesa-Großenhain	3227	Meißen	3161	Oberes Elbtal/Osterzgebirge	4980	KV-Bezirk Sachsen
14627340	Wülknitz	1618	Riesa	2685	Riesa-Großenhain	3227	Meißen	3161	Oberes Elbtal/Osterzgebirge	4980	KV-Bezirk Sachsen

Stadt/ Gemeinde (Gebietsstand 31.12.2019)		Planungsbereich Versorgungsebene 1 (Hausärztliche Versorgung)		Planungsbereich Versorgungsebene 2 (Allgemeine fachärztliche Versorgung)		Planungsbereich Versorgungsebene 3 (Spezialisierte fachärztliche Versorgung) - für fachärztlich tätige Internisten, Radiologen -		Planungsbereich Versorgungsebene 3 (Spezialisierte fachärztliche Versorgung) - für Anästhesisten, Kinder- und Jugendpsychiater -		Planungsbereich Versorgungsebene 4 (Gesonderte fachärztliche Versorgung)	
Schlüssel- nummer	Name	Schlüssel- nummer	Name	Schlüssel- nummer	Name	Schlüssel- nummer	Name	Schlüssel- nummer	Name	Schlüssel- nummer	Name
14627360	Zeithain	1618	Riesa	2685	Riesa-Großenhain	3227	Meißen	3161	Oberes Elbtal/Osterzgebirge	4980	KV-Bezirk Sachsen
14626050	Bertsdorf-Hörnitz	1604	Zittau	2686	Löbau-Zittau	3226	Görlitz	3162	Oberlausitz-Niederschlesien	4980	KV-Bezirk Sachsen
14626140	Großschöna	1604	Zittau	2686	Löbau-Zittau	3226	Görlitz	3162	Oberlausitz-Niederschlesien	4980	KV-Bezirk Sachsen
14626170	Hainewalde	1604	Zittau	2686	Löbau-Zittau	3226	Görlitz	3162	Oberlausitz-Niederschlesien	4980	KV-Bezirk Sachsen
14626210	Jonsdorf	1604	Zittau	2686	Löbau-Zittau	3226	Görlitz	3162	Oberlausitz-Niederschlesien	4980	KV-Bezirk Sachsen
14626280	Leutersdorf	1604	Zittau	2686	Löbau-Zittau	3226	Görlitz	3162	Oberlausitz-Niederschlesien	4980	KV-Bezirk Sachsen
14626310	Mittelherwigsdorf	1604	Zittau	2686	Löbau-Zittau	3226	Görlitz	3162	Oberlausitz-Niederschlesien	4980	KV-Bezirk Sachsen
14626390	Oderwitz	1604	Zittau	2686	Löbau-Zittau	3226	Görlitz	3162	Oberlausitz-Niederschlesien	4980	KV-Bezirk Sachsen
14626400	Olbersdorf	1604	Zittau	2686	Löbau-Zittau	3226	Görlitz	3162	Oberlausitz-Niederschlesien	4980	KV-Bezirk Sachsen
14626430	Oybin	1604	Zittau	2686	Löbau-Zittau	3226	Görlitz	3162	Oberlausitz-Niederschlesien	4980	KV-Bezirk Sachsen
14626530	Seiffhennersdorf	1604	Zittau	2686	Löbau-Zittau	3226	Görlitz	3162	Oberlausitz-Niederschlesien	4980	KV-Bezirk Sachsen
14626610	Zittau	1604	Zittau	2686	Löbau-Zittau	3226	Görlitz	3162	Oberlausitz-Niederschlesien	4980	KV-Bezirk Sachsen
14626020	Beiersdorf	1605	Löbau	2686	Löbau-Zittau	3226	Görlitz	3162	Oberlausitz-Niederschlesien	4980	KV-Bezirk Sachsen
14626030	Bernstadt a. d. Eigen	1605	Löbau	2686	Löbau-Zittau	3226	Görlitz	3162	Oberlausitz-Niederschlesien	4980	KV-Bezirk Sachsen
14626070	Dürrhennersdorf	1605	Löbau	2686	Löbau-Zittau	3226	Görlitz	3162	Oberlausitz-Niederschlesien	4980	KV-Bezirk Sachsen
14626085	Ebersbach-Neugersdorf	1605	Löbau	2686	Löbau-Zittau	3226	Görlitz	3162	Oberlausitz-Niederschlesien	4980	KV-Bezirk Sachsen
14626150	Großschweidnitz	1605	Löbau	2686	Löbau-Zittau	3226	Görlitz	3162	Oberlausitz-Niederschlesien	4980	KV-Bezirk Sachsen
14626180	Hermhut	1605	Löbau	2686	Löbau-Zittau	3226	Görlitz	3162	Oberlausitz-Niederschlesien	4980	KV-Bezirk Sachsen
14626245	Kottmar	1605	Löbau	2686	Löbau-Zittau	3226	Görlitz	3162	Oberlausitz-Niederschlesien	4980	KV-Bezirk Sachsen
14626270	Lawalde	1605	Löbau	2686	Löbau-Zittau	3226	Görlitz	3162	Oberlausitz-Niederschlesien	4980	KV-Bezirk Sachsen
14626290	Löbau	1605	Löbau	2686	Löbau-Zittau	3226	Görlitz	3162	Oberlausitz-Niederschlesien	4980	KV-Bezirk Sachsen
14626350	Neusalza-Spremberg	1605	Löbau	2686	Löbau-Zittau	3226	Görlitz	3162	Oberlausitz-Niederschlesien	4980	KV-Bezirk Sachsen
14626410	Oppach	1605	Löbau	2686	Löbau-Zittau	3226	Görlitz	3162	Oberlausitz-Niederschlesien	4980	KV-Bezirk Sachsen
14626420	Ostritz	1605	Löbau	2686	Löbau-Zittau	3226	Görlitz	3162	Oberlausitz-Niederschlesien	4980	KV-Bezirk Sachsen
14626470	Rosenbach	1605	Löbau	2686	Löbau-Zittau	3226	Görlitz	3162	Oberlausitz-Niederschlesien	4980	KV-Bezirk Sachsen
14626500	Schöna-Berzdorf a. d. Eigen	1605	Löbau	2686	Löbau-Zittau	3226	Görlitz	3162	Oberlausitz-Niederschlesien	4980	KV-Bezirk Sachsen
14626510	Schönbach	1605	Löbau	2686	Löbau-Zittau	3226	Görlitz	3162	Oberlausitz-Niederschlesien	4980	KV-Bezirk Sachsen
14628020	Bad Gottleuba-Berggießhübel	1611	Pirna	2687	Sächsische Schweiz	3228	Sächsische Schweiz - Osterzgebirge	3161	Oberes Elbtal/Osterzgebirge	4980	KV-Bezirk Sachsen
14628030	Bad Schandau	1611	Pirna	2687	Sächsische Schweiz	3228	Sächsische Schweiz - Osterzgebirge	3161	Oberes Elbtal/Osterzgebirge	4980	KV-Bezirk Sachsen
14628040	Bahretal	1611	Pirna	2687	Sächsische Schweiz	3228	Sächsische Schweiz - Osterzgebirge	3161	Oberes Elbtal/Osterzgebirge	4980	KV-Bezirk Sachsen
14628070	Dohna	1611	Pirna	2687	Sächsische Schweiz	3228	Sächsische Schweiz - Osterzgebirge	3161	Oberes Elbtal/Osterzgebirge	4980	KV-Bezirk Sachsen
14628080	Dohna	1611	Pirna	2687	Sächsische Schweiz	3228	Sächsische Schweiz - Osterzgebirge	3161	Oberes Elbtal/Osterzgebirge	4980	KV-Bezirk Sachsen
14628140	Gohrisch	1611	Pirna	2687	Sächsische Schweiz	3228	Sächsische Schweiz - Osterzgebirge	3161	Oberes Elbtal/Osterzgebirge	4980	KV-Bezirk Sachsen
14628160	Heidenau	1611	Pirna	2687	Sächsische Schweiz	3228	Sächsische Schweiz - Osterzgebirge	3161	Oberes Elbtal/Osterzgebirge	4980	KV-Bezirk Sachsen
14628210	Königsstein/Sächs. Schw.	1611	Pirna	2687	Sächsische Schweiz	3228	Sächsische Schweiz - Osterzgebirge	3161	Oberes Elbtal/Osterzgebirge	4980	KV-Bezirk Sachsen
14628310	Kurort Rathen	1611	Pirna	2687	Sächsische Schweiz	3228	Sächsische Schweiz - Osterzgebirge	3161	Oberes Elbtal/Osterzgebirge	4980	KV-Bezirk Sachsen
14628230	Liebstadt	1611	Pirna	2687	Sächsische Schweiz	3228	Sächsische Schweiz - Osterzgebirge	3161	Oberes Elbtal/Osterzgebirge	4980	KV-Bezirk Sachsen
14628250	Müglitztal	1611	Pirna	2687	Sächsische Schweiz	3228	Sächsische Schweiz - Osterzgebirge	3161	Oberes Elbtal/Osterzgebirge	4980	KV-Bezirk Sachsen
14628270	Pirna	1611	Pirna	2687	Sächsische Schweiz	3228	Sächsische Schweiz - Osterzgebirge	3161	Oberes Elbtal/Osterzgebirge	4980	KV-Bezirk Sachsen
14628320	Rathmannsdorf	1611	Pirna	2687	Sächsische Schweiz	3228	Sächsische Schweiz - Osterzgebirge	3161	Oberes Elbtal/Osterzgebirge	4980	KV-Bezirk Sachsen
14628330	Reinhardtswald-Schöna	1611	Pirna	2687	Sächsische Schweiz	3228	Sächsische Schweiz - Osterzgebirge	3161	Oberes Elbtal/Osterzgebirge	4980	KV-Bezirk Sachsen
14628340	Rosenthal-Bielatal	1611	Pirna	2687	Sächsische Schweiz	3228	Sächsische Schweiz - Osterzgebirge	3161	Oberes Elbtal/Osterzgebirge	4980	KV-Bezirk Sachsen
14628370	Stadt Wehlen	1611	Pirna	2687	Sächsische Schweiz	3228	Sächsische Schweiz - Osterzgebirge	3161	Oberes Elbtal/Osterzgebirge	4980	KV-Bezirk Sachsen
14628390	Struppen	1611	Pirna	2687	Sächsische Schweiz	3228	Sächsische Schweiz - Osterzgebirge	3161	Oberes Elbtal/Osterzgebirge	4980	KV-Bezirk Sachsen
14628100	Dürrröhrsdorf-Dittersbach	1697	Neustadt	2687	Sächsische Schweiz	3228	Sächsische Schweiz - Osterzgebirge	3161	Oberes Elbtal/Osterzgebirge	4980	KV-Bezirk Sachsen
14628190	Hohnstein	1697	Neustadt	2687	Sächsische Schweiz	3228	Sächsische Schweiz - Osterzgebirge	3161	Oberes Elbtal/Osterzgebirge	4980	KV-Bezirk Sachsen
14628240	Lohmen	1697	Neustadt	2687	Sächsische Schweiz	3228	Sächsische Schweiz - Osterzgebirge	3161	Oberes Elbtal/Osterzgebirge	4980	KV-Bezirk Sachsen
14628260	Neustadt in Sachsen	1697	Neustadt	2687	Sächsische Schweiz	3228	Sächsische Schweiz - Osterzgebirge	3161	Oberes Elbtal/Osterzgebirge	4980	KV-Bezirk Sachsen
14628360	Sebnitz	1697	Neustadt	2687	Sächsische Schweiz	3228	Sächsische Schweiz - Osterzgebirge	3161	Oberes Elbtal/Osterzgebirge	4980	KV-Bezirk Sachsen
14628380	Stolpen	1697	Neustadt	2687	Sächsische Schweiz	3228	Sächsische Schweiz - Osterzgebirge	3161	Oberes Elbtal/Osterzgebirge	4980	KV-Bezirk Sachsen
14628010	Altenberg	1612	Dippoldiswalde	2690	Weißeritzkreis	3228	Sächsische Schweiz - Osterzgebirge	3161	Oberes Elbtal/Osterzgebirge	4980	KV-Bezirk Sachsen
14628060	Dippoldiswalde	1612	Dippoldiswalde	2690	Weißeritzkreis	3228	Sächsische Schweiz - Osterzgebirge	3161	Oberes Elbtal/Osterzgebirge	4980	KV-Bezirk Sachsen
14628130	Glashütte	1612	Dippoldiswalde	2690	Weißeritzkreis	3228	Sächsische Schweiz - Osterzgebirge	3161	Oberes Elbtal/Osterzgebirge	4980	KV-Bezirk Sachsen
14628150	Hartmannsdorf-Reichenau	1612	Dippoldiswalde	2690	Weißeritzkreis	3228	Sächsische Schweiz - Osterzgebirge	3161	Oberes Elbtal/Osterzgebirge	4980	KV-Bezirk Sachsen
14628170	Hermsdorf/Erzgeb.	1612	Dippoldiswalde	2690	Weißeritzkreis	3228	Sächsische Schweiz - Osterzgebirge	3161	Oberes Elbtal/Osterzgebirge	4980	KV-Bezirk Sachsen
14628205	Klingenberg	1612	Dippoldiswalde	2690	Weißeritzkreis	3228	Sächsische Schweiz - Osterzgebirge	3161	Oberes Elbtal/Osterzgebirge	4980	KV-Bezirk Sachsen
14628050	Bannewitz	1613	Freital	2690	Weißeritzkreis	3228	Sächsische Schweiz - Osterzgebirge	3161	Oberes Elbtal/Osterzgebirge	4980	KV-Bezirk Sachsen
14628090	Dorfhain	1613	Freital	2690	Weißeritzkreis	3228	Sächsische Schweiz - Osterzgebirge	3161	Oberes Elbtal/Osterzgebirge	4980	KV-Bezirk Sachsen
14628110	Freital	1613	Freital	2690	Weißeritzkreis	3228	Sächsische Schweiz - Osterzgebirge	3161	Oberes Elbtal/Osterzgebirge	4980	KV-Bezirk Sachsen

Stadt/ Gemeinde (Gebietsstand 31.12.2019)		Planungsbereich Versorgungsebene 1 (Hausärztliche Versorgung)		Planungsbereich Versorgungsebene 2 (Allgemeine fachärztliche Versorgung)		Planungsbereich Versorgungsebene 3 (Spezialisierte fachärztliche Versorgung) - für fachärztlich tätige Internisten, Radiologen -		Planungsbereich Versorgungsebene 3 (Spezialisierte fachärztliche Versorgung) - für Anästhesisten, Kinder- und Jugendpsychiater -		Planungsbereich Versorgungsebene 4 (Gesonderte fachärztliche Versorgung)	
Schlüssel- nummer	Name	Schlüssel- nummer	Name	Schlüssel- nummer	Name	Schlüssel- nummer	Name	Schlüssel- nummer	Name	Schlüssel- nummer	Name
14628220	Kreischa	1613	Freital	2690	Weißeritzkreis	3228	Sächsische Schweiz - Osterzgebirge	3161	Oberes Elbtal/Osterzgebirge	4980	KV-Bezirk Sachsen
14628300	Rabenau	1613	Freital	2690	Weißeritzkreis	3228	Sächsische Schweiz - Osterzgebirge	3161	Oberes Elbtal/Osterzgebirge	4980	KV-Bezirk Sachsen
14628400	Tharandt	1613	Freital	2690	Weißeritzkreis	3228	Sächsische Schweiz - Osterzgebirge	3161	Oberes Elbtal/Osterzgebirge	4980	KV-Bezirk Sachsen
14628410	Wilsdruff	1613	Freital	2690	Weißeritzkreis	3228	Sächsische Schweiz - Osterzgebirge	3161	Oberes Elbtal/Osterzgebirge	4980	KV-Bezirk Sachsen
14713000	Leipzig	1724	Leipzig	2765	Leipzig, Stadt	3213	Leipzig, Stadt	3171	Westsachsen	4980	KV-Bezirk Sachsen
14730020	Bad Dübén	1721	Eilenburg	2774	Delitzsch	3230	Nordsachsen	3171	Westsachsen	4980	KV-Bezirk Sachsen
14730080	Doberschütz	1721	Eilenburg	2774	Delitzsch	3230	Nordsachsen	3171	Westsachsen	4980	KV-Bezirk Sachsen
14730110	Eilenburg	1721	Eilenburg	2774	Delitzsch	3230	Nordsachsen	3171	Westsachsen	4980	KV-Bezirk Sachsen
14730140	Jesewitz	1721	Eilenburg	2774	Delitzsch	3230	Nordsachsen	3171	Westsachsen	4980	KV-Bezirk Sachsen
14730160	Laußig	1721	Eilenburg	2774	Delitzsch	3230	Nordsachsen	3171	Westsachsen	4980	KV-Bezirk Sachsen
14730300	Taucha	1721	Eilenburg	2774	Delitzsch	3230	Nordsachsen	3171	Westsachsen	4980	KV-Bezirk Sachsen
14730360	Zschepplin	1721	Eilenburg	2774	Delitzsch	3230	Nordsachsen	3171	Westsachsen	4980	KV-Bezirk Sachsen
14730070	Delitzsch	1722	Delitzsch	2774	Delitzsch	3230	Nordsachsen	3171	Westsachsen	4980	KV-Bezirk Sachsen
14730150	Krostitz	1722	Delitzsch	2774	Delitzsch	3230	Nordsachsen	3171	Westsachsen	4980	KV-Bezirk Sachsen
14730180	Löbnitz	1722	Delitzsch	2774	Delitzsch	3230	Nordsachsen	3171	Westsachsen	4980	KV-Bezirk Sachsen
14730250	Rackwitz	1722	Delitzsch	2774	Delitzsch	3230	Nordsachsen	3171	Westsachsen	4980	KV-Bezirk Sachsen
14730280	Schönwölkau	1722	Delitzsch	2774	Delitzsch	3230	Nordsachsen	3171	Westsachsen	4980	KV-Bezirk Sachsen
14730340	Wiedemar	1722	Delitzsch	2774	Delitzsch	3230	Nordsachsen	3171	Westsachsen	4980	KV-Bezirk Sachsen
14730270	Schkeuditz	1796	Schkeuditz	2774	Delitzsch	3230	Nordsachsen	3171	Westsachsen	4980	KV-Bezirk Sachsen
14729050	Borna	1726	Borna	2779	Leipziger Land	3229	Leipzig	3171	Westsachsen	4980	KV-Bezirk Sachsen
14729100	Elstertrebnitz	1726	Borna	2779	Leipziger Land	3229	Leipzig	3171	Westsachsen	4980	KV-Bezirk Sachsen
14729140	Frohburg	1726	Borna	2779	Leipziger Land	3229	Leipzig	3171	Westsachsen	4980	KV-Bezirk Sachsen
14729150	Geithain	1726	Borna	2779	Leipziger Land	3229	Leipzig	3171	Westsachsen	4980	KV-Bezirk Sachsen
14729170	Groitzsch	1726	Borna	2779	Leipziger Land	3229	Leipzig	3171	Westsachsen	4980	KV-Bezirk Sachsen
14729220	Kitzsch	1726	Borna	2779	Leipziger Land	3229	Leipzig	3171	Westsachsen	4980	KV-Bezirk Sachsen
14729320	Neukieritzsch	1726	Borna	2779	Leipziger Land	3229	Leipzig	3171	Westsachsen	4980	KV-Bezirk Sachsen
14729360	Regis-Breitungen	1726	Borna	2779	Leipziger Land	3229	Leipzig	3171	Westsachsen	4980	KV-Bezirk Sachsen
14729370	Rötha	1726	Borna	2779	Leipziger Land	3229	Leipzig	3171	Westsachsen	4980	KV-Bezirk Sachsen
14729040	Böhlen	1795	Markkleeberg	2779	Leipziger Land	3229	Leipzig	3171	Westsachsen	4980	KV-Bezirk Sachsen
14729190	Großpösna	1795	Markkleeberg	2779	Leipziger Land	3229	Leipzig	3171	Westsachsen	4980	KV-Bezirk Sachsen
14729260	Markkleeberg	1795	Markkleeberg	2779	Leipziger Land	3229	Leipzig	3171	Westsachsen	4980	KV-Bezirk Sachsen
14729270	Markranstädt	1795	Markkleeberg	2779	Leipziger Land	3229	Leipzig	3171	Westsachsen	4980	KV-Bezirk Sachsen
14729350	Pegau	1795	Markkleeberg	2779	Leipziger Land	3229	Leipzig	3171	Westsachsen	4980	KV-Bezirk Sachsen
14729430	Zwenkau	1795	Markkleeberg	2779	Leipziger Land	3229	Leipzig	3171	Westsachsen	4980	KV-Bezirk Sachsen
14729010	Bad Lausick	1727	Grimma	2783	Muldentalkreis	3229	Leipzig	3171	Westsachsen	4980	KV-Bezirk Sachsen
14729020	Belgershain	1727	Grimma	2783	Muldentalkreis	3229	Leipzig	3171	Westsachsen	4980	KV-Bezirk Sachsen
14729080	Colditz	1727	Grimma	2783	Muldentalkreis	3229	Leipzig	3171	Westsachsen	4980	KV-Bezirk Sachsen
14729160	Grimma	1727	Grimma	2783	Muldentalkreis	3229	Leipzig	3171	Westsachsen	4980	KV-Bezirk Sachsen
14729300	Naunhof	1727	Grimma	2783	Muldentalkreis	3229	Leipzig	3171	Westsachsen	4980	KV-Bezirk Sachsen
14729330	Otterwisch	1727	Grimma	2783	Muldentalkreis	3229	Leipzig	3171	Westsachsen	4980	KV-Bezirk Sachsen
14729340	Parthenstein	1727	Grimma	2783	Muldentalkreis	3229	Leipzig	3171	Westsachsen	4980	KV-Bezirk Sachsen
14729400	Trebsen/Mulde	1727	Grimma	2783	Muldentalkreis	3229	Leipzig	3171	Westsachsen	4980	KV-Bezirk Sachsen
14729030	Bennewitz	1728	Wurzen	2783	Muldentalkreis	3229	Leipzig	3171	Westsachsen	4980	KV-Bezirk Sachsen
14729060	Borsdorf	1728	Wurzen	2783	Muldentalkreis	3229	Leipzig	3171	Westsachsen	4980	KV-Bezirk Sachsen
14729070	Brandis	1728	Wurzen	2783	Muldentalkreis	3229	Leipzig	3171	Westsachsen	4980	KV-Bezirk Sachsen
14729245	Lossatal	1728	Wurzen	2783	Muldentalkreis	3229	Leipzig	3171	Westsachsen	4980	KV-Bezirk Sachsen
14729250	Machern	1728	Wurzen	2783	Muldentalkreis	3229	Leipzig	3171	Westsachsen	4980	KV-Bezirk Sachsen
14729380	Thallwitz	1728	Wurzen	2783	Muldentalkreis	3229	Leipzig	3171	Westsachsen	4980	KV-Bezirk Sachsen
14729410	Wurzen	1728	Wurzen	2783	Muldentalkreis	3229	Leipzig	3171	Westsachsen	4980	KV-Bezirk Sachsen
14730050	Cavertitz	1719	Oschatz	2789	Torgau-Oschatz	3230	Nordsachsen	3171	Westsachsen	4980	KV-Bezirk Sachsen
14730060	Dahlen	1719	Oschatz	2789	Torgau-Oschatz	3230	Nordsachsen	3171	Westsachsen	4980	KV-Bezirk Sachsen
14730170	Liebschützberg	1719	Oschatz	2789	Torgau-Oschatz	3230	Nordsachsen	3171	Westsachsen	4980	KV-Bezirk Sachsen
14730200	Mügeln	1719	Oschatz	2789	Torgau-Oschatz	3230	Nordsachsen	3171	Westsachsen	4980	KV-Bezirk Sachsen
14730210	Naundorf	1719	Oschatz	2789	Torgau-Oschatz	3230	Nordsachsen	3171	Westsachsen	4980	KV-Bezirk Sachsen
14730230	Oschatz	1719	Oschatz	2789	Torgau-Oschatz	3230	Nordsachsen	3171	Westsachsen	4980	KV-Bezirk Sachsen
14730330	Wernsdorf	1719	Oschatz	2789	Torgau-Oschatz	3230	Nordsachsen	3171	Westsachsen	4980	KV-Bezirk Sachsen
14730010	Arzberg	1720	Torgau	2789	Torgau-Oschatz	3230	Nordsachsen	3171	Westsachsen	4980	KV-Bezirk Sachsen
14730030	Beilrode	1720	Torgau	2789	Torgau-Oschatz	3230	Nordsachsen	3171	Westsachsen	4980	KV-Bezirk Sachsen
14730045	Belgern-Schildau	1720	Torgau	2789	Torgau-Oschatz	3230	Nordsachsen	3171	Westsachsen	4980	KV-Bezirk Sachsen

Stadt/ Gemeinde (Gebietsstand 31.12.2019)		Planungsbereich Versorgungsebene 1 (Hausärztliche Versorgung)		Planungsbereich Versorgungsebene 2 (Allgemeine fachärztliche Versorgung)		Planungsbereich Versorgungsebene 3 (Spezialisierte fachärztliche Versorgung) - für fachärztlich tätige Internisten, Radiologen -		Planungsbereich Versorgungsebene 3 (Spezialisierte fachärztliche Versorgung) - für Anästhesisten, Kinder- und Jugendpsychiater -		Planungsbereich Versorgungsebene 4 (Gesonderte fachärztliche Versorgung)	
Schlüsselnummer	Name	Schlüsselnummer	Name	Schlüsselnummer	Name	Schlüsselnummer	Name	Schlüsselnummer	Name	Schlüsselnummer	Name
14730090	Dommitzsch	1720	Torgau	2789	Torgau-Oschatz	3230	Nordsachsen	3171	Westsachsen	4980	KV-Bezirk Sachsen
14730100	Dreiheide	1720	Torgau	2789	Torgau-Oschatz	3230	Nordsachsen	3171	Westsachsen	4980	KV-Bezirk Sachsen
14730120	Elsnig	1720	Torgau	2789	Torgau-Oschatz	3230	Nordsachsen	3171	Westsachsen	4980	KV-Bezirk Sachsen
14730190	Mockrehna	1720	Torgau	2789	Torgau-Oschatz	3230	Nordsachsen	3171	Westsachsen	4980	KV-Bezirk Sachsen
14730310	Torgau	1720	Torgau	2789	Torgau-Oschatz	3230	Nordsachsen	3171	Westsachsen	4980	KV-Bezirk Sachsen
14730320	Trossin	1720	Torgau	2789	Torgau-Oschatz	3230	Nordsachsen	3171	Westsachsen	4980	KV-Bezirk Sachsen



Sachsen-Anhalt

Brandenburg

Polen

Thüringen

Tschechien

Bayern



Hausärztliche Versorgung

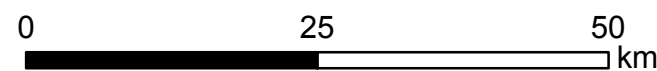
Versorgungsebene 1

Planungsbereiche:

-  Gemeinde
-  Planungsbereich

Beschriftungen:

- Eilenburg* Name der Gemeinde
- Delitzsch** Name des Planungsbereichs





Sachsen-Anhalt

Brandenburg

Polen

Thüringen

Tschechien

Bayern



Allgemeine fachärztliche Versorgung

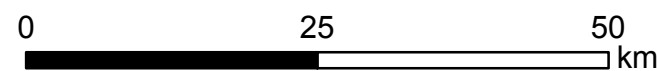
Versorgungsebene 2

Planungsbereiche:

-  Gemeinde
-  Planungsbereich

Beschriftungen:

- Eilenburg* Name der Gemeinde
- Delitzsch** Name des Planungsbereichs





Sachsen-Anhalt

Brandenburg

Polen

Thüringen

Tschechien

Bayern





Spezialisierte fachärztliche Versorgung

Planungsbereiche für die Arztgruppen der
Fachinternisten und Radiologen

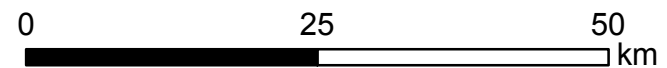
Versorgungsebene 3.2

Planungsbereiche:

-  Gemeinde
-  Planungsbereich

Beschriftungen:

- Eilenburg* Name der Gemeinde
- Delitzsch* Name des Planungsbereichs





Sachsen-Anhalt

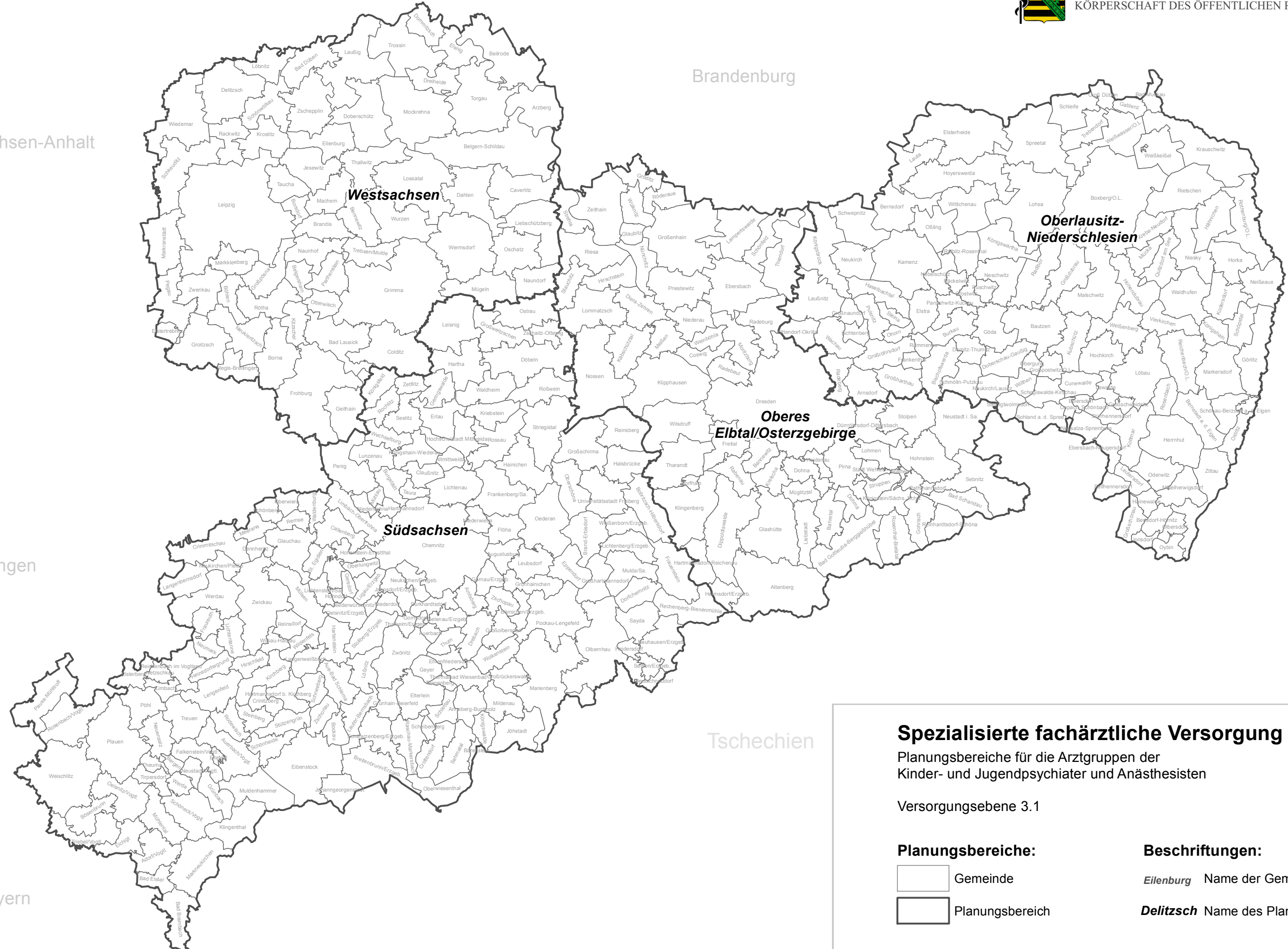
Brandenburg

Polen

Thüringen

Tschechien

Bayern





Spezialisierte fachärztliche Versorgung

Planungsbereiche für die Arztgruppen der
Kinder- und Jugendpsychiater und Anästhesisten

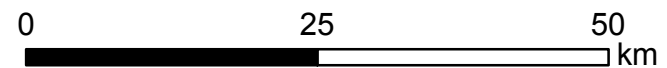
Versorgungsebene 3.1

Planungsbereiche:

-  Gemeinde
-  Planungsbereich

Beschriftungen:

- Eilenburg* Name der Gemeinde
- Delitzsch* Name des Planungsbereichs





Sachsen-Anhalt

Brandenburg

Polen

**KV-Bezirk
Sachsen**

Thüringen



Tschechien

Bayern

Gesonderte fachärztliche Versorgung

Versorgungsebene 4

Planungsbereiche:

-  Gemeinde
-  Planungsbereich

Beschriftungen:

- Eilenburg* Name der Gemeinde
- Delitzsch* Name des Planungsbereichs

