

Planungsblatt zur Dokumentation des Standes der vertragsärztlichen Versorgung gem. § 4 Abs 1 Satz 6 BP-RL

KV Sachsen	Arztstand: 01.01.2021				Versorgungsebene: 1 Hausärztliche Versorgung														
	Einwohnerstand: 30.09.2020				Arztgruppe: Hausärzte														
1	2	3	4	5	6	7	8	9	10	11	12	13	14	15	16	17	18	19	20
Planungsbereich	Einwohner im Planungsbereich	Grundlage des regionalen Raumzuschnitt	Typisierung des Planungsbereiches	regionale Verhältniszahl	Zugelassene Ärzte	Angestellte Ärzte	Ermächtigte Ärzte und Einrichtungen	Summe der bedarfsplanungs-relevanten Ärzte	Versorgungsgrad	Nichtanrechnung von Ermächtigungen	Planungsbereich gesperrt (Ja / Nein)	Zulassungsmöglichkeiten bis zur Sperrung	Rechn. Zahl oberhalb der Sperrgrenze	Antrag nach §103 Abs. 2 Satz 4 SGB V (Ja / Nein: leer)	Unterversorgung (Ja: seit / Nein: leer)	Drohende Unterversorgung (Ja: seit / leer)	Zusätzl. lok. Vers.-bedarf. (Ja: seit / leer)	Versorgungsgrad im Vorjahr	Behandlungsfälle je Arzt für den Zeitraum der letzte 4 Quartale

BGST Chemnitz

Annaberg-Buchholz	71.217	KVS	0	1.501	37	2,25	0	39,25	82,7%	Nein	13					10/2016		85,1%	4.795
Aue	108.940	BP-RL	0	1.416	52	15,75	0	67,75	88,1%	Nein	17					10/2016		85,3%	3.867
Auerbach	68.780	KVS	0	1.414	36	6	0	42	86,3%	Nein	11,5					10/2016		86,8%	4.154
Chemnitz	245.142	KVS	0	1.441	121,5	29	0	150,5	88,5%	Nein	37					01/2016		87,0%	4.043
Crimmitschau	22.133	KVS	0	1.427	11	1	0	12	77,4%	Nein	5,5					01/2016		89,8%	4.489
Döbeln	62.608	KVS	0	1.396	27,5	12	0	39,5	88,1%	Nein	10					07/2020		90,9%	4.022
Frankenberg-Hainichen	37.647	KVS	0	1.465	15,5	4,25	0	19,75	76,8%	Nein	9					07/2020		76,5%	4.134
Freiberg	127.676	KVS	0	1.452	68,5	8,25	0	76,75	87,3%	Nein	20					04/2014		84,4%	4.307
Glauchau	43.593	BP-RL	0	1.424	28	2,75	0	30,75	100,4%	Ja	0	0,15						99,9%	4.080
Hohenstein-Ernstthal	40.816	KVS	0	1.392	22	5,25	0	27,25	92,9%	Nein	5					10/2018		98,3%	3.869
Limbach-Oberfrohna	31.024	KVS	0	1.453	14	2,75	0	16,75	78,4%	Nein	7					07/2020		87,6%	4.189
Marienberg	74.948	KVS	0	1.461	32,3	7	0	39,3	76,6%	Nein	17,5					04/2014		77,5%	4.716
Mittweida	74.848	KVS	0	1.402	42	10,75	0	52,75	98,8%	Nein	6							100,8%	3.868
Oelsnitz	37.107	KVS	0	1.458	20	5	0	25	98,2%	Nein	3					01/2016		97,4%	4.156
Plauen	88.547	KVS	0	1.447	47	6,5	0	53,5	87,4%	Nein	14					10/2016		89,2%	3.736
Reichenbach	30.454	BP-RL	0	1.394	14	2,25	0	16,25	74,4%	Nein	8					01/2021		69,9%	4.682
Stollberg	78.432	KVS	0	1.447	35,5	6,5	0	42	77,5%	Nein	18					01/2021		74,2%	4.285
Werdau	29.141	BP-RL	0	1.361	17	2	0	19	88,7%	Nein	5					10/2016		78,5%	4.588
Zwickau	146.598	KVS	0	1.469	73	15,75	0	88,75	88,9%	Nein	21					04/2014		89,6%	4.265
Summen/ Häufigkeiten	1.419.651	KVS: 15	19		713,8	145	0	858,8		0	Ja: 1	227,5	0,15	0	0	17	0		

Planungsblatt zur Dokumentation des Standes der vertragsärztlichen Versorgung gem. § 4 Abs 1 Satz 6 BP-RL

KV Sachsen	Arztstand: 01.01.2021				Versorgungsebene: 1 Hausärztliche Versorgung														
	Einwohnerstand: 30.09.2020				Arztgruppe: Hausärzte														
1	2	3	4	5	6	7	8	9	10	11	12	13	14	15	16	17	18	19	20
Planungsbereich	Einwohner im Planungsbereich	Grundlage des regionalen Raumschnitt	Typisierung des Planungsbereiches	regionale Verhältniszahl	Zugelassene Ärzte	Angestellte Ärzte	Ermächtigte Ärzte und Einrichtungen	Summe der bedarfsplanungs-relevanten Ärzte	Versorgungsgrad	Nichtanrechnung von Ermächtigungen	Planungsbereich gesperrt (Ja / Nein)	Zulassungsmöglichkeiten bis zur Sperrung	Rechn. Zahl oberhalb der Sperrgrenze	Antrag nach §103 Abs. 2 Satz 4 SGB V (Ja / Nein: leer)	Unterversorgung (Ja: seit / Nein: leer)	Drohende Unterversorgung (Ja: seit / leer)	Zusätzl. lok. Vers.-bedarf. (Ja: seit / leer)	Versorgungsgrad im Vorjahr	Behandlungsfälle je Arzt für den Zeitraum der letzte 4 Quartale

BGST Dresden

Bautzen	99.224	KVS	0	1.430	65	3,75	0	68,75	99,1%	Nein	8							101,4%	4.133
Bischofswerda	31.789	KVS	0	1.438	19	4	0	23	104,1%	Ja	0	0,9						99,0%	3.908
Dippoldiswalde	37.412	BP-RL	0	1.422	21	3,25	0	24,25	92,1%	Nein	5					07/2020		89,9%	3.960
Dresden	555.371	KVS	0	1.588	295,75	70,5	0	366,25	104,7%	Ja	0	16,75						104,5%	3.511
Freital	80.655	KVS	0	1.485	38	7	0	45	82,8%	Nein	15					10/2018		80,2%	4.188
Görlitz	71.767	KVS	0	1.455	38,75	5,25	0	44	89,2%	Nein	10,5					04/2014		95,7%	4.059
Großenhain	33.788	BP-RL	0	1.425	19	1,75	0	20,75	87,5%	Nein	5,5					07/2020		88,1%	4.234
Hoyerswerda	62.917	BP-RL	0	1.336	35	6,5	0	41,5	88,1%	Nein	10,5					07/2020		82,4%	4.210
Kamenz	45.377	KVS	0	1.421	27,5	1	0	28,5	89,3%	Nein	7					07/2020		91,3%	4.080
Löbau	59.719	KVS	0	1.364	35	4,5	0	39,5	90,2%	Nein	9					10/2018		94,1%	3.847
Meißen	64.124	BP-RL	0	1.448	32,3	8,75	0	41,05	92,7%	Nein	8					07/2020		90,6%	3.722
Neustadt	37.660	KVS	0	1.431	21,5	5	0	26,5	100,7%	Ja	0	0,2						100,5%	3.704
Niesky	26.401	KVS	0	1.380	12	5	0	17	88,9%	Nein	4,5					01/2016		88,4%	4.469
Pirna	89.993	KVS	0	1.433	54,5	9,25	0	63,75	101,5%	Ja	0	0,95						99,6%	3.560
Radeberg	59.964	KVS	0	1.477	35	6,5	0	41,5	102,2%	Ja	0	0,9						102,5%	3.980
Radebeul	80.962	KVS	0	1.450	45	11,5	0	56,5	101,2%	Ja	0	0,7						100,9%	3.781
Riesa	62.724	BP-RL	0	1.344	35	5	0	40	85,7%	Nein	11,5					07/2020		92,4%	3.975
Weißwasser	36.986	KVS	0	1.374	21	1	0	22	81,8%	Nein	8					04/2014		81,1%	4.916
Zittau	57.041	KVS	0	1.332	36,75	7	0	43,75	102,1%	Ja	0	0,95						101,4%	3.950
Summen/ Häufigkeiten	1.593.874	KVS: 14	19		887,05	166,5	0	1053,55		0	Ja: 7	102,5	21,35	0	0	11	0		

Planungsblatt zur Dokumentation des Standes der vertragsärztlichen Versorgung gem. § 4 Abs 1 Satz 6 BP-RL

KV Sachsen	Arztstand: 01.01.2021		Versorgungsebene: 1 Hausärztliche Versorgung																
	Einwohnerstand: 30.09.2020		Arztgruppe: Hausärzte																
1	2	3	4	5	6	7	8	9	10	11	12	13	14	15	16	17	18	19	20
Planungsbereich	Einwohner im Planungsbereich	Grundlage des regionalen Raumzuschnitt	Typisierung des Planungsbereiches	regionale Verhältniszahl	Zugelassene Ärzte	Angestellte Ärzte	Ermächtigte Ärzte und Einrichtungen	Summe der bedarfsplanungsrelevanten Ärzte	Versorgungsgrad	Nichtanrechnung von Ermächtigungen	Planungsbereich gesperrt (Ja / Nein)	Zulassungsmöglichkeiten bis zur Sperrung	Rechn. Zahl oberhalb der Sperrgrenze	Antrag nach §103 Abs. 2 Satz 4 SGB V (Ja / Nein: leer)	Unterversorgung (Ja: seit / Nein: leer)	Drohende Unterversorgung (Ja: seit / leer)	Zusätzl. lok. Vers.-bedarf. (Ja: seit / leer)	Versorgungsgrad im Vorjahr	Behandlungsfälle je Arzt für den Zeitraum der letzte 4 Quartale

BGST Leipzig

Borna	69.245	KVS	0	1.375	32	17,25	0	49,25	97,8%	Nein	6,5					07/2020		98,7%	3.599
Delitzsch	44.162	BP-RL	0	1.479	17	13,25	0	30,25	101,3%	Ja	0	0,45						101,9%	3.742
Eilenburg	52.984	KVS	0	1.395	33	5	0	38	100,1%	Ja	0	0				07/2020		97,8%	3.844
Grimma	65.486	KVS	0	1.428	32	14,75	0	46,75	101,9%	Ja	0	0,95						101,6%	3.556
Leipzig	593.951	KVS	0	1.621	308	71,25	0	379,25	103,5%	Ja	0	12,95						104,9%	3.774
Markkleeberg	68.325	KVS	0	1.423	34	19	0	53	110,4%	Ja	0	5						94,2%	3.883
Oschatz	36.767	BP-RL	0	1.369	22	3,25	0	25,25	94,0%	Nein	4,5					07/2020		93,6%	4.202
Schkeuditz	18.241	BP-RL	0	1.426	12	1	0	13	101,7%	Ja	0	0,2						101,5%	3.922
Torgau	45.761	BP-RL	0	1.427	23,75	0,75	0	24,5	76,4%	Nein	11					01/2021		76,8%	4.457
Wurzen	55.445	KVS	0	1.423	28	12	0	40	102,7%	Ja	0	1,1						100,2%	3.738
Summen/ Häufigkeiten	1.050.367	KVS: 6	10		541,75	157,5	0	699,25		0	Ja: 7	22	20,65	0	0	4	0		

Planungsblatt zur Dokumentation des Standes der vertragsärztlichen Versorgung gem. § 4 Abs 1 Satz 6 BP-RL

KV Sachsen	Arztstand: 01.01.2021				Versorgungsebene: 2 Allgemeine fachärztliche Versorgung														
	Einwohnerstand: 30.09.2020				Arztgruppe: Augenärzte														
1	2	3	4	5	6	7	8	9	10	11	12	13	14	15	16	17	18	19	20
Planungsbereich	Einwohner im Planungsbereich	Grundlage des regionalen Raumzuschnitt	Typisierung des Planungsbereiches	regionale Verhältniszahl	Zugelassene Ärzte	Angestellte Ärzte	Ermächtigte Ärzte und Einrichtungen	Summe der bedarfsplanungs-relevanten Ärzte	Versorgungsgrad	Nichtanrechnung von Ermächtigungen	Planungsbereich gesperrt (Ja / Nein)	Zulassungsmöglichkeiten bis zur Sperrung	Rech. Zahl oberhalb der Sperrgrenze	Antrag nach §103 Abs. 2 Satz 4 SGB V (Ja / Nein: leer)	Unterversorgung (Ja: seit / Nein: leer)	Drohende Unterversorgung (Ja: seit / leer)	Zusätzl. lok. Vers.-bedarf. (Ja: seit / leer)	Versorgungsgrad im Vorjahr	Behandlungsfälle je Arzt für den Zeitraum der letzte 4 Quartale

BGST Chemnitz

Annaberg	71.217	KVS	4	18.266	4	0	0	4	102,6%		Nein	0,5					10/2020	101,7%	6.689
Aue-Schwarzenberg	108.940	KVS	5	15.791	4	5	0	9	130,5%		Ja	0	1,4				10/2020	107,7%	6.005
Chemnitz, Stadt	245.142	KVS	1	10.428	13,5	12,5	0,5	26	110,6%	§	Ja	0	0,2					110,0%	5.350
Chemnitzer Land	115.433	KVS	4	16.752	3	2,5	0,5	6	87,1%		Nein	2					10/2020	115,5%	5.340
Döbeln	62.608	KVS	4	16.425	0,5	3	0	3,5	91,8%		Nein	1				07/2020		65,2%	7.161
Freiberg	127.676	KVS	5	16.144	9	0	0	9	113,8%		Ja	0	0,3				10/2020	113,0%	5.762
Mittlerer Erzgebirgskreis	74.948	KVS	4	17.443	3	2	0	5	116,4%		Ja	0	0,3					115,6%	5.422
Mittweida	112.495	KVS	4	16.893	4,5	2	0	6,5	97,6%		Nein	1				07/2020		97,0%	6.070
Plauen, Stadt / Vogtlandkreis	224.888	KVS	5	15.910	8	1	0,25	9,25	65,4%		Nein	6,5				04/2016		86,0%	6.450
Stollberg	78.432	KVS	4	17.354	4	1	0	5	110,6%		Ja	0	0				10/2020	110,5%	5.426
Zwickau	197.872	KVS	5	16.250	10	6	0,75	16	131,4%	§	Ja	0	2,6					130,2%	5.943
Summen/ Häufigkeiten	1.419.651		11		63,5	35	2	99,25		2	Ja: 6	11	4,8	0	0	3	5		

Planungsblatt zur Dokumentation des Standes der vertragsärztlichen Versorgung gem. § 4 Abs 1 Satz 6 BP-RL

KV Sachsen	Arztstand: 01.01.2021		Versorgungsebene: 2 Allgemeine fachärztliche Versorgung																
	Einwohnerstand: 30.09.2020		Arztgruppe: Augenärzte																
1	2	3	4	5	6	7	8	9	10	11	12	13	14	15	16	17	18	19	20
Planungsbereich	Einwohner im Planungsbereich	Grundlage des regionalen Raumzuschnitt	Typisierung des Planungsbereiches	regionale Verhältniszahl	Zugelassene Ärzte	Angestellte Ärzte	Ernächtigte Ärzte und Einrichtungen	Summe der bedarfsplanungs-relevanten Ärzte	Versorgungsgrad	Nichtanrechnung von Ernächtigungen	Planungsbereich gesperrt (Ja / Nein)	Zulassungsmöglichkeiten bis zur Sperrung	Rechn. Zahl oberhalb der Sperrgrenze	Antrag nach §103 Abs. 2 Satz 4 SGB V (Ja / Nein: leer)	Unterversorgung (Ja: seit / Nein: leer)	Drohende Unterversorgung (Ja: seit / leer)	Zusätzl. lok. Vers.-bedarf. (Ja: seit / leer)	Versorgungsgrad im Vorjahr	Behandlungsfälle je Arzt für den Zeitraum der letzte 4 Quartale

BGST Dresden

Bautzen	131.013	KVS	5	15.910	5,25	3,25	0,5	9	109,3%		Nein	0,5						102,6%	6.128
Dresden, Stadt	555.371	KVS	1	12.141	37,5	13,75	0,25	51,25	112,0%	§	Ja	0	0,95					112,0%	5.650
Görlitz, Stadt / Niederschlesischer Oberlausitzkreis	135.154	KVS	5	15.632	6	5	0,25	11	127,2%	§	Ja	0	1,5				10/2020	126,7%	5.573
Hoyerswerda, Stadt / Landkreis Kamenz	168.258	KVS	2	15.192	4,5	8	0	12,5	112,9%		Ja	0	0,3			07/2020		94,6%	6.034
Löbau-Zittau	116.760	KVS	5	14.535	7,5	2,5	0	10	124,5%		Ja	0	1,2					123,6%	5.481
Meißen	145.086	KVS	2	15.612	7,5	3	0	10,5	113,0%		Ja	0	0,3					91,6%	7.139
Riesa-Großenhain	96.512	KVS	5	14.985	5	2	0	7	108,7%		Nein	0,5				04/2019		92,4%	5.463
Sächsische Schweiz	127.653	KVS	4	16.820	6	3	0	9	118,6%		Ja	0	0,7					118,6%	6.202
Weißeritzkreis	118.067	KVS	4	17.430	5	2,75	0	7,75	114,4%		Ja	0	0,35					103,3%	6.269
Summen/ Häufigkeiten	1.593.874		9		84,25	43,25	1	128		2	Ja: 7	1	5,3	0	0	2	1		

Planungsblatt zur Dokumentation des Standes der vertragsärztlichen Versorgung gem. § 4 Abs 1 Satz 6 BP-RL

KV Sachsen	Arztstand: 01.01.2021		Versorgungsebene: 2 Allgemeine fachärztliche Versorgung																
	Einwohnerstand: 30.09.2020		Arztgruppe: Augenärzte																
1	2	3	4	5	6	7	8	9	10	11	12	13	14	15	16	17	18	19	20
Planungsbereich	Einwohner im Planungsbereich	Grundlage des regionalen Raumzuschnitt	Typisierung des Planungsbereiches	regionale Verhältniszahl	Zugelassene Ärzte	Angestellte Ärzte	Ernächtigte Ärzte und Einrichtungen	Summe der bedarfsplanungs-relevanten Ärzte	Versorgungsgrad	Nichtanrechnung von Ernächtigungen	Planungsbereich gesperrt (Ja / Nein)	Zulassungsmöglichkeiten bis zur Sperrung	Rechn. Zahl oberhalb der Sperrgrenze	Antrag nach §103 Abs. 2 Satz 4 SGB V (Ja / Nein: leer)	Unterversorgung (Ja: seit / Nein: leer)	Drohende Unterversorgung (Ja: seit / leer)	Zusätzl. lok. Vers.-bedarf. (Ja: seit / leer)	Versorgungsgrad im Vorjahr	Behandlungsfälle je Arzt für den Zeitraum der letzte 4 Quartale

BGST Leipzig

Delitzsch	115.387	KVS	4	17.167	7	0,5	0	7,5	111,6%		Ja	0	0,1					104,5%	6.500
Leipzig, Stadt	593.951	KVS	1	12.640	31,5	19,75	0,5	51,25	109,1%	§	Nein	0,5						103,3%	5.447
Leipziger Land	137.570	KVS	4	16.491	7	2,5	0	9,5	113,9%		Ja	0	0,3					96,1%	6.525
Muldentalkreis	120.931	KVS	4	17.002	5	3,5	0	8,5	119,5%		Ja	0	0,7					119,7%	4.917
Torgau-Oschatz	82.528	KVS	5	15.488	5	1	0	6	112,6%		Ja	0	0,1				10/2020	112,1%	7.212
Summen/ Häufigkeiten	1.050.367		5		55,5	27,25	0,5	82,75		1	Ja: 4	0,5	1,2	0	0	0	1		

Planungsblatt zur Dokumentation des Standes der vertragsärztlichen Versorgung gem. § 4 Abs 1 Satz 6 BP-RL

KV Sachsen	Arztstand: 01.01.2021				Versorgungsebene: 2 Allgemeine fachärztliche Versorgung														
	Einwohnerstand: 30.09.2020				Arztgruppe: Chirurgen und Orthopäden														
1	2	3	4	5	6	7	8	9	10	11	12	13	14	15	16	17	18	19	20
Planungsbereich	Einwohner im Planungsbereich	Grundlage des regionalen Raumzuschnitt	Typisierung des Planungsbereiches	regionale Verhältniszahl	Zugelassene Ärzte	Angestellte Ärzte	Ermächtigte Ärzte und Einrichtungen	Summe der bedarfsplanungs-relevanten Ärzte	Versorgungsgrad	Nichtanrechnung von Ermächtigungen	Planungsbereich gesperrt (Ja / Nein)	Zulassungsmöglichkeiten bis zur Sperrung	Rech. Zahl oberhalb der Sperrgrenze	Antrag nach §103 Abs. 2 Satz 4 SGB V (Ja / Nein: leer)	Unterversorgung (Ja: seit / Nein: leer)	Drohende Unterversorgung (Ja: seit / leer)	Zusätzl. lok. Vers.-bedarf. (Ja: seit / leer)	Versorgungsgrad im Vorjahr	Behandlungsfälle je Arzt für den Zeitraum der letzte 4 Quartale

BGST Chemnitz

Annaberg	71.217	KVS	4	15.248	4	3	0	7	149,9%		Ja	0	1,9					148,6%	4.414
Aue-Schwarzenberg	108.940	KVS	5	13.349	10	4	0	14	171,6%		Ja	0	5					170,0%	3.923
Chemnitz, Stadt	245.142	KVS	1	8.384	28,5	13	0,25	41,5	141,9%	§	Ja	0	9,4					141,2%	4.313
Chemnitzer Land	115.433	KVS	4	14.590	8	7	0	15	189,6%		Ja	0	6,3					188,6%	4.426
Döbeln	62.608	KVS	4	14.150	1	6	0,75	7	158,2%	§	Ja	0	2,1					157,3%	4.381
Freiberg	127.676	KVS	5	13.690	8	5,25	0	13,25	142,1%		Ja	0	2,95					141,1%	4.587
Mittlerer Erzgebirgskreis	74.948	KVS	4	14.918	5	2	0,75	7	139,3%	§	Ja	0	1,5					138,4%	4.321
Mittweida	112.495	KVS	4	14.477	6	5	0	11	141,6%		Ja	0	2,5					140,6%	4.456
Plauen, Stadt / Vogtlandkreis	224.888	KVS	5	13.585	23,5	6,5	0,25	30	181,2%	§	Ja	0	11,8					179,7%	3.710
Stollberg	78.432	KVS	4	14.716	3	6	0	9	168,9%		Ja	0	3,1					168,7%	4.382
Zwickau	197.872	KVS	5	13.621	12	20	0	32	220,3%		Ja	0	16					218,3%	3.957
Summen/ Häufigkeiten	1.419.651		11		109	77,75	2	186,75		4	Ja: 11	0	62,55	0	0	0	0		

Planungsblatt zur Dokumentation des Standes der vertragsärztlichen Versorgung gem. § 4 Abs 1 Satz 6 BP-RL

KV Sachsen	Arztstand: 01.01.2021				Versorgungsebene: 2 Allgemeine fachärztliche Versorgung														
	Einwohnerstand: 30.09.2020				Arztgruppe: Chirurgen und Orthopäden														
1	2	3	4	5	6	7	8	9	10	11	12	13	14	15	16	17	18	19	20
Planungsbereich	Einwohner im Planungsbereich	Grundlage des regionalen Raumzuschnitt	Typisierung des Planungsbereiches	regionale Verhältniszahl	Zugelassene Ärzte	Angestellte Ärzte	Ermächtigte Ärzte und Einrichtungen	Summe der bedarfsplanungs-relevanten Ärzte	Versorgungsgrad	Nichtanrechnung von Ermächtigungen	Planungsbereich gesperrt (Ja / Nein)	Zulassungsmöglichkeiten bis zur Sperrung	Rechn. Zahl oberhalb der Sperrgrenze	Antrag nach §103 Abs. 2 Satz 4 SGB V (Ja / Nein: leer)	Unterversorgung (Ja: seit / Nein: leer)	Drohende Unterversorgung (Ja: seit / leer)	Zusätzl. lok. Vers.-bedarf. (Ja: seit / leer)	Versorgungsgrad im Vorjahr	Behandlungsfälle je Arzt für den Zeitraum der letzte 4 Quartale

BGST Dresden

Bautzen	131.013	KVS	5	13.349	9	5	0	14	142,6%		Ja	0	3,2					141,8%	4.689
Dresden, Stadt	555.371	KVS	1	9.143	57	16,75	0,75	73,75	121,4%	§	Ja	0	6,95					120,6%	4.149
Görlitz, Stadt / Niederschlesischer Oberlausitzkreis	135.154	KVS	5	13.311	7,5	7,5	0	15	147,7%		Ja	0	3,8					157,0%	4.141
Hoyerswerda, Stadt / Landkreis Kamenz	168.258	KVS	2	12.628	10	6	0,75	16	120,1%	§	Ja	0	1,3					127,3%	4.348
Löbau-Zittau	116.760	KVS	5	12.789	12	2	0	14	153,3%		Ja	0	4					152,2%	4.729
Meißen	145.086	KVS	2	13.043	10,5	9	0,75	19,5	175,3%	§	Ja	0	7,3					175,6%	3.936
Riesa-Großenhain	96.512	KVS	5	12.840	7,5	4	0	11,5	153,0%		Ja	0	3,2					151,8%	4.216
Sächsische Schweiz	127.653	KVS	4	14.738	10	3	0,25	13	150,1%	§	Ja	0	3,5					150,1%	4.436
Weißeritzkreis	118.067	KVS	4	14.799	7,5	2,5	0	10	125,3%		Ja	0	1,2					125,4%	4.058
Summen/ Häufigkeiten	1.593.874		9		131	55,75	2,5	186,75		4	Ja: 9	0	34,45	0	0	0	0		

Planungsblatt zur Dokumentation des Standes der vertragsärztlichen Versorgung gem. § 4 Abs 1 Satz 6 BP-RL

KV Sachsen	Arztstand: 01.01.2021				Versorgungsebene: 2 Allgemeine fachärztliche Versorgung														
	Einwohnerstand: 30.09.2020				Arztgruppe: Chirurgen und Orthopäden														
1	2	3	4	5	6	7	8	9	10	11	12	13	14	15	16	17	18	19	20
Planungsbereich	Einwohner im Planungsbereich	Grundlage des regionalen Raumzuschnitt	Typisierung des Planungsbereiches	regionale Verhältniszahl	Zugelassene Ärzte	Angestellte Ärzte	Ernächtigte Ärzte und Einrichtungen	Summe der bedarfsplanungs-relevanten Ärzte	Versorgungsgrad	Nichtanrechnung von Ernächtigungen	Planungsbereich gesperrt (Ja / Nein)	Zulassungsmöglichkeiten bis zur Sperrung	Rechn. Zahl oberhalb der Sperrgrenze	Antrag nach §103 Abs. 2 Satz 4 SGB V (Ja / Nein: leer)	Unterversorgung (Ja: seit / Nein: leer)	Drohende Unterversorgung (Ja: seit / leer)	Zusätzl. lok. Vers.-bedarf. (Ja: seit / leer)	Versorgungsgrad im Vorjahr	Behandlungsfälle je Arzt für den Zeitraum der letzte 4 Quartale

BGST Leipzig

Delitzsch	115.387	KVS	4	14.261	11	3	0	14	173,0%		Ja	0	5,1					173,6%	5.026
Leipzig, Stadt	593.951	KVS	1	9.263	65,5	19,25	0	84,75	132,2%		Ja	0	14,25					132,2%	4.277
Leipziger Land	137.570	KVS	4	14.032	8,5	4	0	12,5	127,5%		Ja	0	1,7					127,7%	4.641
Muldentalkreis	120.931	KVS	4	14.179	5	5,5	0,75	10,5	123,1%	§	Ja	0	1,1					123,3%	4.544
Torgau-Oschatz	82.528	KVS	5	12.930	4	4	0	8	125,3%		Ja	0	1					109,2%	4.426
Summen/ Häufigkeiten	1.050.367		5		94	35,75	0,75	129,75		1	Ja: 5	0	23,15	0	0	0	0		

Planungsblatt zur Dokumentation des Standes der vertragsärztlichen Versorgung gem. § 4 Abs 1 Satz 6 BP-RL

KV Sachsen		Arztstand: 01.01.2021			Versorgungsebene: 2 Allgemeine fachärztliche Versorgung														
		Einwohnerstand: 30.09.2020			Arztgruppe: Frauenärzte														
1	2	3	4	5	6	7	8	9	10	11	12	13	14	15	16	17	18	19	20
Planungsbereich	Einwohner im Planungsbereich	Grundlage des regionalen Raumzuschnitt	Typisierung des Planungsbereiches	regionale Verhältniszahl	Zugelassene Ärzte	Angestellte Ärzte	Ermächtigte Ärzte und Einrichtungen	Summe der bedarfsplanungs-relevanten Ärzte	Versorgungsgrad	Nichtanrechnung von Ermächtigungen	Planungsbereich gesperrt (Ja / Nein)	Zulassungsmöglichkeiten bis zur Sperrung	Rech. Zahl oberhalb der Sperrgrenze	Antrag nach §103 Abs. 2 Satz 4 SGB V (Ja / Nein: leer)	Unterversorgung (Ja: seit / Nein: leer)	Drohende Unterversorgung (Ja: seit / leer)	Zusätzl. lok. Vers.-bedarf. (Ja: seit / leer)	Versorgungsgrad im Vorjahr	Behandlungsfälle je Arzt für den Zeitraum der letzte 4 Quartale

BGST Chemnitz

Annaberg	36.313	KVS	4	7.578	6	1	0	7	146,1%		Ja	0	1,7					144,7%	3.765
Aue-Schwarzenberg	55.959	KVS	5	7.226	9	4	0	13	167,9%		Ja	0	4,5					166,1%	3.711
Chemnitz, Stadt	123.851	KVS	1	4.124	32	7	0,25	39	129,9%	§	Ja	0	6					129,1%	5.489
Chemnitzer Land	59.104	KVS	4	7.597	11	2	0	13	167,1%		Ja	0	4,4					166,1%	4.587
Döbeln	31.376	KVS	4	7.468	6	1,5	0	7,5	178,5%		Ja	0	2,9					183,2%	3.892
Freiberg	64.095	KVS	5	7.084	12	3	0	15	165,8%		Ja	0	5,1					164,6%	4.363
Mittlerer Erzgebirgskreis	37.926	KVS	4	7.677	7	0	0	7	141,7%		Ja	0	1,6					140,8%	4.301
Mittweida	56.740	KVS	4	7.499	6	6	0	12	158,6%		Ja	0	3,7					157,6%	3.912
Plauen, Stadt / Vogtlandkreis	115.257	KVS	5	7.264	19	6,5	0,5	25,5	160,7%	§	Ja	0	8,1					158,0%	4.023
Stollberg	40.090	KVS	4	7.466	5	4	0	9	167,6%		Ja	0	3,1					167,2%	4.719
Zwickau	101.362	KVS	5	7.076	17,5	8,5	0,25	26	181,5%	§	Ja	0	10,2					186,9%	4.041
Summen/ Häufigkeiten	722.073		11		130,5	43,5	1	174		3	Ja: 11	0	51,3	0	0	0	0		

Planungsblatt zur Dokumentation des Standes der vertragsärztlichen Versorgung gem. § 4 Abs 1 Satz 6 BP-RL

KV Sachsen	Arztstand: 01.01.2021		Versorgungsebene: 2 Allgemeine fachärztliche Versorgung																
	Einwohnerstand: 30.09.2020		Arztgruppe: Frauenärzte																
1	2	3	4	5	6	7	8	9	10	11	12	13	14	15	16	17	18	19	20
Planungsbereich	Einwohner im Planungsbereich	Grundlage des regionalen Raumzuschnitt	Typisierung des Planungsbereiches	regionale Verhältniszahl	Zugelassene Ärzte	Angestellte Ärzte	Ermächtigte Ärzte und Einrichtungen	Summe der bedarfsplanungs-relevanten Ärzte	Versorgungsgrad	Nichtanrechnung von Ermächtigungen	Planungsbereich gesperrt (Ja / Nein)	Zulassungsmöglichkeiten bis zur Sperrung	Rechn. Zahl oberhalb der Sperrgrenze	Antrag nach §103 Abs. 2 Satz 4 SGB V (Ja / Nein: leer)	Unterversorgung (Ja: seit / Nein: leer)	Drohende Unterversorgung (Ja: seit / leer)	Zusätzl. lok. Vers.-bedarf. (Ja: seit / leer)	Versorgungsgrad im Vorjahr	Behandlungsfälle je Arzt für den Zeitraum der letzte 4 Quartale

BGST Dresden

Bautzen	66.438	KVS	5	7.028	13,5	1,5	0	15	158,7%		Ja	0	4,6					157,8%	4.142
Dresden, Stadt	278.868	KVS	1	3.759	73,25	13,5	0,5	86,75	116,9%	§	Ja	0	5,15					116,7%	5.474
Görlitz, Stadt / Niederschlesischer Oberlausitzkreis	69.016	KVS	5	7.188	12,75	1,75	0	14,5	151,0%		Ja	0	3,9					150,3%	4.164
Hoyerswerda, Stadt / Landkreis Kamenz	84.982	KVS	2	6.626	16,25	4	0	20,25	157,9%		Ja	0	6,15					157,4%	3.575
Löbau-Zittau	59.379	KVS	5	7.393	11	1	0,25	12	149,4%	§	Ja	0	3,2					148,1%	4.093
Meißen	74.193	KVS	2	6.508	13	1,5	0	14,5	127,2%		Ja	0	2					127,3%	4.220
Riesa-Großenhain	48.553	KVS	5	7.085	6	2,5	0	8,5	124,0%		Ja	0	1					123,4%	4.900
Sächsische Schweiz	64.634	KVS	4	7.534	15	0	0	15	174,9%		Ja	0	5,6					174,9%	3.933
Weißeritzkreis	59.753	KVS	4	7.209	11	1	0	12	144,8%		Ja	0	2,9					144,6%	3.774
Summen/ Häufigkeiten	805.816		9		171,75	26,75	0,75	198,5		2	Ja: 9	0	34,5	0	0	0	0		

Planungsblatt zur Dokumentation des Standes der vertragsärztlichen Versorgung gem. § 4 Abs 1 Satz 6 BP-RL

KV Sachsen	Arztstand: 01.01.2021				Versorgungsebene: 2 Allgemeine fachärztliche Versorgung														
	Einwohnerstand: 30.09.2020				Arztgruppe: Frauenärzte														
1	2	3	4	5	6	7	8	9	10	11	12	13	14	15	16	17	18	19	20
Planungsbereich	Einwohner im Planungsbereich	Grundlage des regionalen Raumbereichs	Typisierung des Planungsbereiches	regionale Verhältniszahl	Zugelassene Ärzte	Angestellte Ärzte	Ermächtigte Ärzte und Einrichtungen	Summe der bedarfsplanungs-relevanten Ärzte	Versorgungsgrad	Nichtanrechnung von Ermächtigungen	Planungsbereich gesperrt (Ja / Nein)	Zulassungsmöglichkeiten bis zur Sperrung	Rechn. Zahl oberhalb der Sperrgrenze	Antrag nach §103 Abs. 2 Satz 4 SGB V (Ja / Nein: leer)	Unterversorgung (Ja: seit / Nein: leer)	Drohende Unterversorgung (Ja: seit / leer)	Zusätzl. lok. Versorgungsbedarf. (Ja: seit / leer)	Versorgungsgrad im Vorjahr	Behandlungsfälle je Arzt für den Zeitraum der letzte 4 Quartale

BGST Leipzig

Delitzsch	58.260	KVS	4	7.078	7	4	0	11	133,6%		Ja	0	2					134,4%	4.238
Leipzig, Stadt	301.889	KVS	1	3.644	67	24,5	1,75	91,5	110,5%	§	Ja	0	0,4					108,1%	3.684
Leipziger Land	70.363	KVS	4	7.256	13	2	0	15	154,7%		Ja	0	4,3					154,9%	3.705
Muldentalkreis	61.475	KVS	4	7.155	5	7	0	12	139,7%		Ja	0	2,6					140,0%	3.756
Torgau-Oschatz	41.496	KVS	5	6.962	7	1	0,5	8	134,2%	§	Ja	0	1,4					150,2%	3.811
Summen/ Häufigkeiten	533.483		5		99	38,5	2,25	137,5		2	Ja: 5	0	10,7	0	0	0	0		

Planungsblatt zur Dokumentation des Standes der vertragsärztlichen Versorgung gem. § 4 Abs 1 Satz 6 BP-RL

KV Sachsen	Arztstand: 01.01.2021				Versorgungsebene: 2 Allgemeine fachärztliche Versorgung														
	Einwohnerstand: 30.09.2020				Arztgruppe: Hautärzte														
1	2	3	4	5	6	7	8	9	10	11	12	13	14	15	16	17	18	19	20
Planungsbereich	Einwohner im Planungsbereich	Grundlage des regionalen Raumzuschnitt	Typisierung des Planungsbereiches	regionale Verhältniszahl	Zugelassene Ärzte	Angestellte Ärzte	Ermächtigte Ärzte und Einrichtungen	Summe der bedarfsplanungs-relevanten Ärzte	Versorgungsgrad	Nichtanrechnung von Ermächtigungen	Planungsbereich gesperrt (Ja / Nein)	Zulassungsmöglichkeiten bis zur Sperrung	Rechn. Zahl oberhalb der Sperrgrenze	Antrag nach §103 Abs. 2 Satz 4 SGB V (Ja / Nein: leer)	Unterversorgung (Ja: seit / Nein: leer)	Drohende Unterversorgung (Ja: seit / leer)	Zusätzl. lok. Vers.-bedarf. (Ja: seit / leer)	Versorgungsgrad im Vorjahr	Behandlungsfälle je Arzt für den Zeitraum der letzte 4 Quartale

BGST Chemnitz

Annaberg	71.217	KVS	4	39.584	2	0	0	2	111,2%		Ja	0	0					110,2%	7.451
Aue-Schwarzenberg	108.940	KVS	5	36.270	4	1	0	5	166,5%		Ja	0	1,7					164,9%	5.629
Chemnitz, Stadt	245.142	KVS	1	19.618	7	5	0	12	96,0%		Nein	2						103,5%	5.326
Chemnitzer Land	115.433	KVS	4	37.925	1	3	0	4	131,4%		Ja	0	0,7			04/2019		130,8%	5.619
Döbeln	62.608	KVS	4	37.202	3	0	0	3	178,3%		Ja	0	1,1					177,2%	6.494
Freiberg	127.676	KVS	5	36.746	5	0	0	5	143,9%		Ja	0	1,2					142,9%	6.706
Mittlerer Erzgebirgskreis	74.948	KVS	4	38.726	1	0	0	1	51,7%		Nein	1,5				04/2019		51,3%	9.771
Mittweida	112.495	KVS	4	37.798	2	0	0	2	67,2%		Nein	1,5				04/2018		66,8%	7.441
Plauen, Stadt / Vogtlandkreis	224.888	KVS	5	36.520	7	3	0	10	162,4%		Ja	0	3,2					161,1%	5.225
Stollberg	78.432	KVS	4	38.370	3	0	0	3	146,8%		Ja	0	0,8					146,6%	6.681
Zwickau	197.872	KVS	5	36.639	5	2	0	7	129,6%		Ja	0	1,1					146,8%	7.501
Summen/ Häufigkeiten	1.419.651		11		40	14	0	54		0	Ja: 8	5	9,8	0	0	0	3		

Planungsblatt zur Dokumentation des Standes der vertragsärztlichen Versorgung gem. § 4 Abs 1 Satz 6 BP-RL

KV Sachsen	Arztstand: 01.01.2021		Versorgungsebene: 2 Allgemeine fachärztliche Versorgung																
	Einwohnerstand: 30.09.2020		Arztgruppe: Hautärzte																
1	2	3	4	5	6	7	8	9	10	11	12	13	14	15	16	17	18	19	20
Planungsbereich	Einwohner im Planungsbereich	Grundlage des regionalen Raumzuschnitt	Typisierung des Planungsbereiches	regionale Verhältniszahl	Zugelassene Ärzte	Angestellte Ärzte	Ermächtigte Ärzte und Einrichtungen	Summe der bedarfsplanungs-relevanten Ärzte	Versorgungsgrad	Nichtanrechnung von Ermächtigungen	Planungsbereich gesperrt (Ja / Nein)	Zulassungsmöglichkeiten bis zur Sperrung	Rechn. Zahl oberhalb der Sperrgrenze	Antrag nach §103 Abs. 2 Satz 4 SGB V (Ja / Nein: leer)	Unterversorgung (Ja: seit / Nein: leer)	Drohende Unterversorgung (Ja: seit / leer)	Zusätzl. lok. Vers.-bedarf. (Ja: seit / leer)	Versorgungsgrad im Vorjahr	Behandlungsfälle je Arzt für den Zeitraum der letzte 4 Quartale

BGST Dresden

Bautzen	131.013	KVS	5	36.236	2,75	0	0	2,75	76,1%		Nein	1,5				07/2020		103,1%	7.464
Dresden, Stadt	555.371	KVS	1	20.822	22,5	7,5	0,5	30	112,5%	§	Ja	0	0,7					112,4%	6.846
Görlitz, Stadt / Niederschlesischer Oberlausitzkreis	135.154	KVS	5	35.926	3	1,5	0	4,5	119,6%		Ja	0	0,4					119,2%	6.493
Hoyerswerda, Stadt / Landkreis Kamenz	168.258	KVS	2	31.920	6	2	0	8	151,8%		Ja	0	2,2					151,5%	6.747
Löbau-Zittau	116.760	KVS	5	34.796	1,5	0	0	1,5	44,7%		Nein	2,5			10/2020			118,3%	7.174
Meißen	145.086	KVS	2	32.583	5,5	1	0	6,5	146,0%		Ja	0	1,6					146,2%	6.387
Riesa-Großenhain	96.512	KVS	5	35.019	3	1	0	4	145,1%		Ja	0	1					144,0%	6.939
Sächsische Schweiz	127.653	KVS	4	38.072	4	0	0	4	119,3%		Ja	0	0,3					119,3%	7.009
Weißeritzkreis	118.067	KVS	4	38.401	3	1	0	4	130,1%		Ja	0	0,6					130,1%	6.527
Summen/ Häufigkeiten	1.593.874		9		51,25	14	0,5	65,25		1	Ja: 7	4	6,8	0	1	1	0		

Planungsblatt zur Dokumentation des Standes der vertragsärztlichen Versorgung gem. § 4 Abs 1 Satz 6 BP-RL

KV Sachsen	Arztstand: 01.01.2021				Versorgungsebene: 2 Allgemeine fachärztliche Versorgung														
	Einwohnerstand: 30.09.2020				Arztgruppe: Hautärzte														
1	2	3	4	5	6	7	8	9	10	11	12	13	14	15	16	17	18	19	20
Planungsbereich	Einwohner im Planungsbereich	Grundlage des regionalen Raumzuschnitt	Typisierung des Planungsbereiches	regionale Verhältniszahl	Zugelassene Ärzte	Angestellte Ärzte	Ermächtigte Ärzte und Einrichtungen	Summe der bedarfsplanungs-relevanten Ärzte	Versorgungsgrad	Nichtanrechnung von Ermächtigungen	Planungsbereich gesperrt (Ja / Nein)	Zulassungsmöglichkeiten bis zur Sperrung	Rechn. Zahl oberhalb der Sperrgrenze	Antrag nach §103 Abs. 2 Satz 4 SGB V (Ja / Nein: leer)	Unterversorgung (Ja: seit / Nein: leer)	Drohende Unterversorgung (Ja: seit / leer)	Zusätzl. lok. Vers.-bedarf. (Ja: seit / leer)	Versorgungsgrad im Vorjahr	Behandlungsfälle je Arzt für den Zeitraum der letzte 4 Quartale

BGST Leipzig

Delitzsch	115.387	KVS	4	37.628	4	1	0	5	163,0%		Ja	0	1,6					163,6%	6.279
Leipzig, Stadt	593.951	KVS	1	21.068	24	7	0	31	110,0%		Ja	0	0					107,1%	7.121
Leipziger Land	137.570	KVS	4	36.995	5	0	0	5	134,5%		Ja	0	0,9					134,7%	7.930
Muldentalkreis	120.931	KVS	4	37.416	4	0	0	4	123,8%		Ja	0	0,4					123,9%	7.789
Torgau-Oschatz	82.528	KVS	5	35.479	3	0	0	3	129,0%		Ja	0	0,4					128,4%	7.272
Summen/ Häufigkeiten	1.050.367		5		40	8	0	48		0	Ja: 5	0	3,3	0	0	0	0		

Planungsblatt zur Dokumentation des Standes der vertragsärztlichen Versorgung gem. § 4 Abs 1 Satz 6 BP-RL

KV Sachsen	Arztstand: 01.01.2021				Versorgungsebene: 2 Allgemeine fachärztliche Versorgung														
	Einwohnerstand: 30.09.2020				Arztgruppe: HNO-Ärzte														
1	2	3	4	5	6	7	8	9	10	11	12	13	14	15	16	17	18	19	20
Planungsbereich	Einwohner im Planungsbereich	Grundlage des regionalen Raumzuschnitt	Typisierung des Planungsbereiches	regionale Verhältniszahl	Zugelassene Ärzte	Angestellte Ärzte	Ermächtigte Ärzte und Einrichtungen	Summe der bedarfsplanungs-relevanten Ärzte	Versorgungsgrad	Nichtanrechnung von Ermächtigungen	Planungsbereich gesperrt (Ja / Nein)	Zulassungsmöglichkeiten bis zur Sperrung	Rechn. Zahl oberhalb der Sperrgrenze	Antrag nach §103 Abs. 2 Satz 4 SGB V (Ja / Nein: leer)	Unterversorgung (Ja: seit / Nein: leer)	Drohende Unterversorgung (Ja: seit / leer)	Zusätzl. lok. Vers.-bedarf. (Ja: seit / leer)	Versorgungsgrad im Vorjahr	Behandlungsfälle je Arzt für den Zeitraum der letzte 4 Quartale

BGST Chemnitz

Annaberg	71.217	KVS	4	31.807	3	0	0	3	134,0%		Ja	0	0,5					132,8%	5.310
Aue-Schwarzenberg	108.940	KVS	5	29.450	2	3,5	0	5,5	148,7%		Ja	0	1,4					147,3%	4.082
Chemnitz, Stadt	245.142	KVS	1	16.344	6	11	0	17	113,3%		Ja	0	0,5					109,4%	4.617
Chemnitzer Land	115.433	KVS	4	30.747	4	2	0	6	159,8%		Ja	0	1,9					159,0%	4.424
Döbeln	62.608	KVS	4	29.931	2	1	0	3	143,4%		Ja	0	0,7					142,6%	3.985
Freiberg	127.676	KVS	5	29.895	5	1	0	6	140,5%		Ja	0	1,3					139,5%	5.199
Mittlerer Erzgebirgskreis	74.948	KVS	4	31.290	2	1	0	3	125,2%		Ja	0	0,4					165,9%	4.892
Mittweida	112.495	KVS	4	30.543	4	1	0	5	135,8%		Ja	0	1					134,9%	5.710
Plauen, Stadt / Vogtlandkreis	224.888	KVS	5	29.907	5	8	0	13	172,9%		Ja	0	4,7					171,5%	4.366
Stollberg	78.432	KVS	4	31.050	1	2	0	3	118,8%		Ja	0	0,2					158,2%	2.979
Zwickau	197.872	KVS	5	29.952	7	5	0	12	181,6%		Ja	0	4,7					180,0%	4.224
Summen/ Häufigkeiten	1.419.651		11		41	35,5	0	76,5		0	Ja: 11	0	17,3	0	0	0	0		

Planungsblatt zur Dokumentation des Standes der vertragsärztlichen Versorgung gem. § 4 Abs 1 Satz 6 BP-RL

KV Sachsen	Arztstand: 01.01.2021		Versorgungsebene: 2 Allgemeine fachärztliche Versorgung																
	Einwohnerstand: 30.09.2020		Arztgruppe: HNO-Ärzte																
1	2	3	4	5	6	7	8	9	10	11	12	13	14	15	16	17	18	19	20
Planungsbereich	Einwohner im Planungsbereich	Grundlage des regionalen Raumzuschnitt	Typisierung des Planungsbereiches	regionale Verhältniszahl	Zugelassene Ärzte	Angestellte Ärzte	Ermächtigte Ärzte und Einrichtungen	Summe der bedarfsplanungs-relevanten Ärzte	Versorgungsgrad	Nichtanrechnung von Ermächtigungen	Planungsbereich gesperrt (Ja / Nein)	Zulassungsmöglichkeiten bis zur Sperrung	Rechn. Zahl oberhalb der Sperrgrenze	Antrag nach §103 Abs. 2 Satz 4 SGB V (Ja / Nein: leer)	Unterversorgung (Ja: seit / Nein: leer)	Drohende Unterversorgung (Ja: seit / leer)	Zusätzl. lok. Vers.-bedarf. (Ja: seit / leer)	Versorgungsgrad im Vorjahr	Behandlungsfälle je Arzt für den Zeitraum der letzte 4 Quartale

BGST Dresden

Bautzen	131.013	KVS	5	29.305	3	2	0	5	111,8%		Ja	0	0,1					111,2%	4.772
Dresden, Stadt	555.371	KVS	1	16.966	31	5,5	0	36,5	111,5%		Ja	0	0,5					106,9%	5.178
Görlitz, Stadt / Niederschlesischer Oberlausitzkreis	135.154	KVS	5	29.173	4	2	0	6	129,5%		Ja	0	0,9					129,0%	5.846
Hoyerswerda, Stadt / Landkreis Kamenz	168.258	KVS	2	24.650	8	0	0	8	117,2%		Ja	0	0,5			07/2020		102,4%	5.537
Löbau-Zittau	116.760	KVS	5	28.504	4	0	0	4	97,7%		Nein	1				01/2021		121,2%	6.144
Meißen	145.086	KVS	2	24.936	5	2	0	7	120,3%		Ja	0	0,6					120,5%	4.991
Riesa-Großenhain	96.512	KVS	5	28.262	5	0	0	5	146,4%		Ja	0	1,2					145,3%	4.929
Sächsische Schweiz	127.653	KVS	4	30.788	2	3	0	5	120,6%		Ja	0	0,4					144,7%	4.508
Weißeritzkreis	118.067	KVS	4	30.672	3	1	0	4	103,9%		Nein	0,5				07/2020		103,9%	5.181
Summen/ Häufigkeiten	1.593.874		9		65	15,5	0	80,5		0	Ja: 7	1,5	4,2	0	0	3	0		

Planungsblatt zur Dokumentation des Standes der vertragsärztlichen Versorgung gem. § 4 Abs 1 Satz 6 BP-RL

KV Sachsen	Arztstand: 01.01.2021				Versorgungsebene: 2 Allgemeine fachärztliche Versorgung														
	Einwohnerstand: 30.09.2020				Arztgruppe: HNO-Ärzte														
1	2	3	4	5	6	7	8	9	10	11	12	13	14	15	16	17	18	19	20
Planungsbereich	Einwohner im Planungsbereich	Grundlage des regionalen Raumzuschnitt	Typisierung des Planungsbereiches	regionale Verhältniszahl	Zugelassene Ärzte	Angestellte Ärzte	Ermächtigte Ärzte und Einrichtungen	Summe der bedarfsplanungs-relevanten Ärzte	Versorgungsgrad	Nichtanrechnung von Ermächtigungen	Planungsbereich gesperrt (Ja / Nein)	Zulassungsmöglichkeiten bis zur Sperrung	Rechn. Zahl oberhalb der Sperrgrenze	Antrag nach §103 Abs. 2 Satz 4 SGB V (Ja / Nein: leer)	Unterversorgung (Ja: seit / Nein: leer)	Drohende Unterversorgung (Ja: seit / leer)	Zusätzl. lok. Vers.-bedarf. (Ja: seit / leer)	Versorgungsgrad im Vorjahr	Behandlungsfälle je Arzt für den Zeitraum der letzte 4 Quartale

BGST Leipzig

Delitzsch	115.387	KVS	4	29.927	4	2	0	6	155,6%		Ja	0	1,8					156,2%	6.499
Leipzig, Stadt	593.951	KVS	1	17.052	25	13,5	0,25	38,5	110,5%	§	Ja	0	0,2					106,1%	5.500
Leipziger Land	137.570	KVS	4	29.630	6	0	0	6	129,2%		Ja	0	0,9					129,5%	6.462
Muldentalkreis	120.931	KVS	4	29.751	3	2	0	5	123,0%		Ja	0	0,5					123,2%	4.794
Torgau-Oschatz	82.528	KVS	5	28.574	1	2,5	0	3,5	121,2%		Ja	0	0,3			07/2020		103,4%	5.633
Summen/ Häufigkeiten	1.050.367		5		39	20	0,25	59		1	Ja: 5	0	3,7	0	0	1	0		

Planungsblatt zur Dokumentation des Standes der vertragsärztlichen Versorgung gem. § 4 Abs 1 Satz 6 BP-RL

KV Sachsen	Arztstand: 01.01.2021				Versorgungsebene: 2 Allgemeine fachärztliche Versorgung														
	Einwohnerstand: 30.09.2020				Arztgruppe: Kinderärzte														
1	2	3	4	5	6	7	8	9	10	11	12	13	14	15	16	17	18	19	20
Planungsbereich	Einwohner im Planungsbereich	Grundlage des regionalen Raumzuschnitt	Typisierung des Planungsbereiches	regionale Verhältniszahl	Zugelassene Ärzte	Angestellte Ärzte	Ernächtigte Ärzte und Einrichtungen	Summe der bedarfsplanungs-relevanten Ärzte	Versorgungsgrad	Nichtanrechnung von Ernächtigungen	Planungsbereich gesperrt (Ja / Nein)	Zulassungsmöglichkeiten bis zur Sperrung	Rechn. Zahl oberhalb der Sperrgrenze	Antrag nach §103 Abs. 2 Satz 4 SGB V (Ja / Nein: leer)	Unterversorgung (Ja: seit / Nein: leer)	Drohende Unterversorgung (Ja: seit / leer)	Zusätzl. lok. Vers.-bedarf. (Ja: seit / leer)	Versorgungsgrad im Vorjahr	Behandlungsfälle je Arzt für den Zeitraum der letzte 4 Quartale

BGST Chemnitz

Annaberg	11.269	KVS	4	2.854	4	1	0,25	5	126,6%	§	Ja	0	0,7					125,7%	3.707
Aue-Schwarzenberg	15.717	KVS	5	2.817	5	3	0,5	8	143,4%	§	Ja	0	1,9					159,9%	4.041
Chemnitz, Stadt	36.898	KVS	1	2.050	16	7	0,75	23	127,8%	§	Ja	0	3,2					127,5%	4.374
Chemnitzer Land	17.007	KVS	4	2.843	8	3	0	11	183,9%		Ja	0	4,4					183,6%	3.771
Döbeln	9.283	KVS	4	2.792	2	2	0	4	120,3%		Ja	0	0,3					119,7%	5.229
Freiberg	19.798	KVS	5	2.903	5	1,75	0	6,75	99,0%		Nein	1				01/2021		73,2%	5.038
Mittlerer Erzgebirgskreis	11.691	KVS	4	2.894	5	0	0	5	123,8%		Ja	0	0,6					124,1%	5.357
Mittweida	16.675	KVS	4	2.845	6	4	0	10	170,6%		Ja	0	3,6					170,9%	3.796
Plauen, Stadt / Vogtlandkreis	31.945	KVS	5	2.838	12	4	0,25	16	142,1%	§	Ja	0	3,6				04/2018	141,1%	4.286
Stollberg	12.117	KVS	4	2.866	3,5	1,5	0	5	118,3%		Ja	0	0,4					119,6%	3.775
Zwickau	28.998	KVS	5	2.871	6	7	0,5	13	128,7%	§	Ja	0	1,9					129,0%	4.262
Summen/ Häufigkeiten	211.398		11		72,5	34,25	2,25	106,75		5	Ja: 10	1	20,6	0	0	1	1		

Planungsblatt zur Dokumentation des Standes der vertragsärztlichen Versorgung gem. § 4 Abs 1 Satz 6 BP-RL

KV Sachsen	Arztstand: 01.01.2021		Versorgungsebene: 2 Allgemeine fachärztliche Versorgung																
	Einwohnerstand: 30.09.2020		Arztgruppe: Kinderärzte																
1	2	3	4	5	6	7	8	9	10	11	12	13	14	15	16	17	18	19	20
Planungsbereich	Einwohner im Planungsbereich	Grundlage des regionalen Raumzuschnitt	Typisierung des Planungsbereiches	regionale Verhältniszahl	Zugelassene Ärzte	Angestellte Ärzte	Ermächtigte Ärzte und Einrichtungen	Summe der bedarfsplanungs-relevanten Ärzte	Versorgungsgrad	Nichtanrechnung von Ermächtigungen	Planungsbereich gesperrt (Ja / Nein)	Zulassungsmöglichkeiten bis zur Sperrung	Rechn. Zahl oberhalb der Sperrgrenze	Antrag nach §103 Abs. 2 Satz 4 SGB V (Ja / Nein: leer)	Unterversorgung (Ja: seit / Nein: leer)	Drohende Unterversorgung (Ja: seit / leer)	Zusätzl. lok. Vers.-bedarf. (Ja: seit / leer)	Versorgungsgrad im Vorjahr	Behandlungsfälle je Arzt für den Zeitraum der letzte 4 Quartale

BGST Dresden

Bautzen	21.044	KVS	5	2.893	7,5	2	0	9,5	130,6%		Ja	0	1,5					123,1%	4.066
Dresden, Stadt	93.932	KVS	1	2.012	48,5	9,5	1,25	58	124,2%	§	Ja	0	6,7					125,3%	4.163
Görlitz, Stadt / Niederschlesischer Oberlausitzkreis	20.862	KVS	5	2.860	9,5	1	0,5	10,5	143,9%	§	Ja	0	2,5					165,6%	5.212
Hoyerswerda, Stadt / Landkreis Kamenz	26.666	KVS	2	2.883	12	2	0	14	151,3%		Ja	0	3,8					157,8%	4.460
Löbau-Zittau	16.830	KVS	5	2.870	5	3	0	8	136,4%		Ja	0	1,6					136,7%	3.857
Meißen	24.348	KVS	2	2.830	11	3	0	14	162,7%		Ja	0	4,5					164,1%	4.469
Riesa-Großenhain	14.428	KVS	5	2.737	6	1	0,5	7	132,8%	§	Ja	0	1,2					132,7%	4.765
Sächsische Schweiz	20.375	KVS	4	2.871	11	2	0	13	183,2%		Ja	0	5,2					184,5%	4.094
Weißeritzkreis	20.421	KVS	4	2.861	5,5	2,5	0	8	112,1%		Ja	0	0,2					105,7%	4.000
Summen/ Häufigkeiten	258.906		9		116	26	2,25	142		3	Ja: 9	0	27,2	0	0	0	0		

Planungsblatt zur Dokumentation des Standes der vertragsärztlichen Versorgung gem. § 4 Abs 1 Satz 6 BP-RL

KV Sachsen	Arztstand: 01.01.2021		Versorgungsebene: 2 Allgemeine fachärztliche Versorgung																
	Einwohnerstand: 30.09.2020		Arztgruppe: Kinderärzte																
1	2	3	4	5	6	7	8	9	10	11	12	13	14	15	16	17	18	19	20
Planungsbereich	Einwohner im Planungsbereich	Grundlage des regionalen Raumzuschnitt	Typisierung des Planungsbereiches	regionale Verhältniszahl	Zugelassene Ärzte	Angestellte Ärzte	Ernächtigte Ärzte und Einrichtungen	Summe der bedarfsplanungs-relevanten Ärzte	Versorgungsgrad	Nichtanrechnung von Ernächtigungen	Planungsbereich gesperrt (Ja / Nein)	Zulassungsmöglichkeiten bis zur Sperrung	Rechn. Zahl oberhalb der Sperrgrenze	Antrag nach §103 Abs. 2 Satz 4 SGB V (Ja / Nein: leer)	Unterversorgung (Ja: seit / Nein: leer)	Drohende Unterversorgung (Ja: seit / leer)	Zusätzl. lok. Vers.-bedarf. (Ja: seit / leer)	Versorgungsgrad im Vorjahr	Behandlungsfälle je Arzt für den Zeitraum der letzte 4 Quartale

BGST Leipzig

Delitzsch	18.369	KVS	4	2.742	10	0	0	10	149,3%		Ja	0	2,6					151,7%	4.399
Leipzig, Stadt	95.088	KVS	1	1.961	47	12,75	1	59,75	123,2%	§	Ja	0	6,45					121,7%	4.391
Leipziger Land	22.056	KVS	4	2.783	8	2,75	0	10,75	135,6%		Ja	0	2,05					128,3%	3.663
Muldentalkreis	19.352	KVS	4	2.733	6	2	0	8	113,0%		Ja	0	0,2					114,7%	4.569
Torgau-Oschatz	12.577	KVS	5	2.765	4	1,75	0	5,75	126,4%		Ja	0	0,75					109,7%	3.806
Summen/ Häufigkeiten	167.442		5		75	19,25	1	94,25		1	Ja: 5	0	12,05	0	0	0	0		

Planungsblatt zur Dokumentation des Standes der vertragsärztlichen Versorgung gem. § 4 Abs 1 Satz 6 BP-RL

KV Sachsen	Arztstand: 01.01.2021				Versorgungsebene: 2 Allgemeine fachärztliche Versorgung														
	Einwohnerstand: 30.09.2020				Arztgruppe: Nervenärzte														
1	2	3	4	5	6	7	8	9	10	11	12	13	14	15	16	17	18	19	20
Planungsbereich	Einwohner im Planungsbereich	Grundlage des regionalen Raumzuschnitt	Typisierung des Planungsbereiches	regionale Verhältniszahl	Zugelassene Ärzte	Angestellte Ärzte	Ermächtigte Ärzte und Einrichtungen	Summe der bedarfsplanungs-relevanten Ärzte	Versorgungsgrad	Nichtanrechnung von Ermächtigungen	Planungsbereich gesperrt (Ja / Nein)	Zulassungsmöglichkeiten bis zur Sperrung	Rechn. Zahl oberhalb der Sperrgrenze	Antrag nach §103 Abs. 2 Satz 4 SGB V (Ja / Nein: leer)	Unterversorgung (Ja: seit / Nein: leer)	Drohende Unterversorgung (Ja: seit / leer)	Zusätzl. lok. Vers.-bedarf. (Ja: seit / leer)	Versorgungsgrad im Vorjahr	Behandlungsfälle je Arzt für den Zeitraum der letzte 4 Quartale

BGST Chemnitz

Annaberg	71.217	KVS	4	22.569	4	0	0	4	126,8%		Ja	0	0,5					125,7%	5.321
Aue-Schwarzenberg	108.940	KVS	5	19.994	3	3,5	0	6,5	119,3%		Ja	0	0,5					109,1%	2.581
Chemnitz, Stadt	245.142	KVS	1	12.128	17	6	0	23	113,8%		Ja	0	0,8					113,2%	4.435
Chemnitzer Land	115.433	KVS	4	21.244	4	2	0	6	110,4%		Ja	0	0					109,9%	3.885
Döbeln	62.608	KVS	4	20.445	1	3	0	4	130,6%		Ja	0	0,6					129,8%	3.617
Freiberg	127.676	KVS	5	20.579	4	1	0	5	80,6%		Nein	2				07/2020		80,0%	3.391
Mittlerer Erzgebirgskreis	74.948	KVS	4	21.917	4	0	0	4	117,0%		Ja	0	0,2			04/2016		87,1%	3.859
Mittweida	112.495	KVS	4	21.047	3	4,5	0	7,5	140,3%		Ja	0	1,6					130,1%	4.683
Plauen, Stadt / Vogtlandkreis	224.888	KVS	5	20.409	10	3	0	13	118,0%		Ja	0	0,9					117,0%	4.482
Stollberg	78.432	KVS	4	21.509	3	0	0	3	82,3%		Nein	1,5						82,2%	5.266
Zwickau	197.872	KVS	5	20.480	11	4	0	15	155,3%		Ja	0	4,4					153,9%	3.856
Summen/ Häufigkeiten	1.419.651		11		64	27	0	91		0	Ja: 9	3,5	9,5	0	0	2	0		

Planungsblatt zur Dokumentation des Standes der vertragsärztlichen Versorgung gem. § 4 Abs 1 Satz 6 BP-RL

KV Sachsen	Arztstand: 01.01.2021				Versorgungsebene: 2 Allgemeine fachärztliche Versorgung														
	Einwohnerstand: 30.09.2020				Arztgruppe: Nervenärzte														
1	2	3	4	5	6	7	8	9	10	11	12	13	14	15	16	17	18	19	20
Planungsbereich	Einwohner im Planungsbereich	Grundlage des regionalen Raumzuschnitt	Typisierung des Planungsbereiches	regionale Verhältniszahl	Zugelassene Ärzte	Angestellte Ärzte	Ermächtigte Ärzte und Einrichtungen	Summe der bedarfsplanungs-relevanten Ärzte	Versorgungsgrad	Nichtanrechnung von Ermächtigungen	Planungsbereich gesperrt (Ja / Nein)	Zulassungsmöglichkeiten bis zur Sperrung	Rechn. Zahl oberhalb der Sperrgrenze	Antrag nach §103 Abs. 2 Satz 4 SGB V (Ja / Nein: leer)	Unterversorgung (Ja: seit / Nein: leer)	Drohende Unterversorgung (Ja: seit / leer)	Zusätzl. lok. Vers.-bedarf. (Ja: seit / leer)	Versorgungsgrad im Vorjahr	Behandlungsfälle je Arzt für den Zeitraum der letzte 4 Quartale

BGST Dresden

Bautzen	131.013	KVS	5	19.908	5,5	0	0	5,5	83,6%	Nein	2					07/2020		83,1%	4.094
Dresden, Stadt	555.371	KVS	1	13.490	37,6	10,75	0	48,35	117,4%	Ja	0	3,05						117,4%	3.580
Görlitz, Stadt / Niederschlesischer Oberlausitzkreis	135.154	KVS	5	19.905	7	1	0	8	117,8%	Ja	0	0,5				10/2020		117,4%	3.926
Hoyerswerda, Stadt / Landkreis Kamenz	168.258	KVS	2	18.159	7	2	1	10	107,9%	Nein	0,5					07/2020		96,9%	3.735
Löbau-Zittau	116.760	KVS	5	18.844	5	3	0,5	8	129,1%	§	Ja	0	1,2					112,2%	3.191
Meißen	145.086	KVS	2	18.930	7	1,5	0	8,5	110,9%	Ja	0	0,1						91,5%	4.228
Riesa-Großenhain	96.512	KVS	5	19.041	4	2	0	6	118,4%	Ja	0	0,4						97,9%	3.827
Sächsische Schweiz	127.653	KVS	4	21.490	3	4,5	0	7,5	126,3%	Ja	0	1						109,4%	3.682
Weißeritzkreis	118.067	KVS	4	21.588	6	0,5	0	6,5	118,8%	Ja	0	0,5				07/2020		91,4%	4.854
Summen/ Häufigkeiten	1.593.874		9		82,1	25,25	1,5	108,35		1	Ja: 7	2,5	6,75	0	0	3	1		

Planungsblatt zur Dokumentation des Standes der vertragsärztlichen Versorgung gem. § 4 Abs 1 Satz 6 BP-RL

KV Sachsen	Arztstand: 01.01.2021				Versorgungsebene: 2 Allgemeine fachärztliche Versorgung														
	Einwohnerstand: 30.09.2020				Arztgruppe: Nervenärzte														
1	2	3	4	5	6	7	8	9	10	11	12	13	14	15	16	17	18	19	20
Planungsbereich	Einwohner im Planungsbereich	Grundlage des regionalen Raumzuschnitt	Typisierung des Planungsbereiches	regionale Verhältniszahl	Zugelassene Ärzte	Angestellte Ärzte	Ermächtigte Ärzte und Einrichtungen	Summe der bedarfsplanungs-relevanten Ärzte	Versorgungsgrad	Nichtanrechnung von Ermächtigungen	Planungsbereich gesperrt (Ja / Nein)	Zulassungsmöglichkeiten bis zur Sperrung	Rechn. Zahl oberhalb der Sperrgrenze	Antrag nach §103 Abs. 2 Satz 4 SGB V (Ja / Nein: leer)	Unterversorgung (Ja: seit / Nein: leer)	Drohende Unterversorgung (Ja: seit / leer)	Zusätzl. lok. Vers.-bedarf. (Ja: seit / leer)	Versorgungsgrad im Vorjahr	Behandlungsfälle je Arzt für den Zeitraum der letzte 4 Quartale

BGST Leipzig

Delitzsch	115.387	KVS	4	20.701	2	4	0	6	107,6%	Nein	0,5							108,0%	4.166
Leipzig, Stadt	593.951	KVS	1	13.675	41,1	9	0,25	50,1	115,4%	§	Ja	0	2,3					116,0%	3.595
Leipziger Land	137.570	KVS	4	20.238	4	3,5	0	7,5	110,3%	Ja	0	0						88,4%	3.823
Muldentalkreis	120.931	KVS	4	20.568	5,5	1	0	6,5	110,6%	Ja	0	0				07/2020		76,6%	4.294
Torgau-Oschatz	82.528	KVS	5	19.243	2	2,5	0	4,5	104,9%	Nein	0,5					07/2020		92,9%	4.280
Summen/ Häufigkeiten	1.050.367		5		54,6	20	0,25	74,6		1	Ja: 3	1	2,3	0	0	2	0		

Planungsblatt zur Dokumentation des Standes der vertragsärztlichen Versorgung gem. § 4 Abs 1 Satz 6 BP-RL

KV Sachsen		Arztstand: 01.01.2021 Einwohnerstand: 30.09.2020			Versorgungsebene: 2 Allgemeine fachärztliche Versorgung Arztgruppe: Nervenärzte													
1	2	3	4	5	6			7	8	9	10	11	12	13	14		15	16
Planungsbereich	Einwohner im Planungsgebiet	Typisierung des Planungsbereiches	Grenze zur Überversorgung (VG 110%)	Sollzahl Nervenärzte	Fachgruppen im Planungsbereich			Fach-ärzte für Neurologie	Psychiater sowie Fach-ärzte für Psychiatrie u. Psychotherapie	Ermächtigte Ärzte und Einrichtungen	Summe der bedarfsplanungs-relevanten Ärzte	Versorgungsgrad	Nichtanrechnung von Ermächtigungen	Zahl der Zulassungsmöglichkeiten bis zur Sperrung	Zulassungsmöglichkeiten aufgrund nicht ausgeschöpfter Versorgungsanteile		Fachärzte für Neurologie	Psychiater und FÄ für Psychiatrie u. Psychotherapie
					Nervenärzte und Ärzte mit doppelter Facharztanerkennung										Nervenärzte und Ärzte mit doppelt. FA-erkennung			
Annaberg	71.217	4	3,5	3,2	2	1	1	0	4	126,8%								
Aue-Schwarzenberg	108.940	5	6	5,4	3	1,5	2	0	6,5	119,3%								
Chemnitz, Stadt	245.142	1	22,2	20,2	4	8,5	10,5	0	23	113,8%					1,5			
Chemnitzer Land	115.433	4	6	5,4	0,5	1,25	4,25	0	6	110,4%					1	1,5		
Döbeln	62.608	4	3,4	3,1		1	3	0	4	130,6%					1	1		
Freiberg	127.676	5	6,8	6,2	1	2	2	0	5	80,6%			2					
Mittlerer Erzgebirgskreis	74.948	4	3,8	3,4	1	2	1	0	4	117,0%								0,5
Mittweida	112.495	4	5,9	5,3	1,5	3	3	0	7,5	140,3%								
Plauen, Stadt / Vogtlandkreis	224.888	5	12,1	11	3,5	6,5	3	0	13	118,0%								1
Stollberg	78.432	4	4	3,6	1		2	0	3	82,3%			1,5					
Zwickau	197.872	5	10,6	9,7	4	6	5	0	15	155,3%								
Summe je Bezirksgeschäftsstelle:	1.419.651				21,5	32,75	36,75	0	91				3,5		3,5	2,5		1,5

BGST Chemnitz

Annaberg	71.217	4	3,5	3,2	2	1	1	0	4	126,8%								
Aue-Schwarzenberg	108.940	5	6	5,4	3	1,5	2	0	6,5	119,3%								
Chemnitz, Stadt	245.142	1	22,2	20,2	4	8,5	10,5	0	23	113,8%					1,5			
Chemnitzer Land	115.433	4	6	5,4	0,5	1,25	4,25	0	6	110,4%					1	1,5		
Döbeln	62.608	4	3,4	3,1		1	3	0	4	130,6%					1	1		
Freiberg	127.676	5	6,8	6,2	1	2	2	0	5	80,6%			2					
Mittlerer Erzgebirgskreis	74.948	4	3,8	3,4	1	2	1	0	4	117,0%								0,5
Mittweida	112.495	4	5,9	5,3	1,5	3	3	0	7,5	140,3%								
Plauen, Stadt / Vogtlandkreis	224.888	5	12,1	11	3,5	6,5	3	0	13	118,0%								1
Stollberg	78.432	4	4	3,6	1		2	0	3	82,3%			1,5					
Zwickau	197.872	5	10,6	9,7	4	6	5	0	15	155,3%								
Summe je Bezirksgeschäftsstelle:	1.419.651				21,5	32,75	36,75	0	91				3,5		3,5	2,5		1,5

Planungsblatt zur Dokumentation des Standes der vertragsärztlichen Versorgung gem. § 4 Abs 1 Satz 6 BP-RL

KV Sachsen		Arztstand: 01.01.2021 Einwohnerstand: 30.09.2020			Versorgungsebene: 2 Allgemeine fachärztliche Versorgung Arztgruppe: Nervenärzte													
1	2	3	4	5	6			7	8	9	10	11	12	13	14		15	16
Planungsbereich	Einwohner im Planungsbereich	Typisierung des Planungsbereiches	Grenze zur Überversorgung (VG 110%)	Sollzahl Nervenärzte	Fachgruppen im Planungsbereich			Fach-ärzte für Neurologie	Psychiater sowie Fach-ärzte für Psychiatrie u. Psychotherapie	Ermächtigte Ärzte und Einrichtungen	Summe der bedarfsplanungs-relevanten Ärzte	Versorgungsgrad	Nichtanrechnung von Ermächtigungen	Zahl der Zulassungsmöglichkeiten bis zur Sperrung	Zulassungsmöglichkeiten aufgrund nicht ausgeschöpfter Versorgungsanteile		Fachärzte für Neurologie	Psychiater und FÄ für Psychiatrie u. Psychotherapie
					Nervenärzte und Ärzte mit doppelter Facharztanerkennung	Nervenärzte und Ärzte mit doppelt. FA-erkennung	Nervenärzte und Ärzte mit doppelt. FA-erkennung											
Bautzen	131.013	5	7,2	6,6	2	1	2,5	0	5,5	83,6%			2					
Dresden, Stadt	555.371	1	45,3	41,1	15,2	17,25	15,9	0	48,35	117,4%								
Görlitz, Stadt / Niederschlesischer Oberlausitzkreis	135.154	5	7,5	6,8	4,5	1	2,5	0	8	117,8%						0,5		
Hoyerswerda, Stadt / Landkreis Kamenz	168.258	2	10,2	9,3	4	2	3	1	10	107,9%			0,5					
Löbau-Zittau	116.760	5	6,8	6,2	1	4,5	2,5	0,5	8	129,1%	§				1			0,5
Meißen	145.086	2	8,4	7,7	2,5	3	3	0	8,5	110,9%								
Riesa-Großenhain	96.512	5	5,6	5,1	1	3	2	0	6	118,4%					0,5			0,5
Sächsische Schweiz	127.653	4	6,5	5,9	0,5	4	3	0	7,5	126,3%					1			
Weißeritzkreis	118.067	4	6	5,5	2	3	1,5	0	6,5	118,8%								0,5
Summe je Bezirksgeschäftsstelle:	1.593.874				32,7	38,75	35,9	1,5	108,35				2,5		2,5	0,5		1,5

BGST Dresden

Bautzen	131.013	5	7,2	6,6	2	1	2,5	0	5,5	83,6%			2					
Dresden, Stadt	555.371	1	45,3	41,1	15,2	17,25	15,9	0	48,35	117,4%								
Görlitz, Stadt / Niederschlesischer Oberlausitzkreis	135.154	5	7,5	6,8	4,5	1	2,5	0	8	117,8%						0,5		
Hoyerswerda, Stadt / Landkreis Kamenz	168.258	2	10,2	9,3	4	2	3	1	10	107,9%			0,5					
Löbau-Zittau	116.760	5	6,8	6,2	1	4,5	2,5	0,5	8	129,1%	§				1			0,5
Meißen	145.086	2	8,4	7,7	2,5	3	3	0	8,5	110,9%								
Riesa-Großenhain	96.512	5	5,6	5,1	1	3	2	0	6	118,4%					0,5			0,5
Sächsische Schweiz	127.653	4	6,5	5,9	0,5	4	3	0	7,5	126,3%					1			
Weißeritzkreis	118.067	4	6	5,5	2	3	1,5	0	6,5	118,8%								0,5
Summe je Bezirksgeschäftsstelle:	1.593.874				32,7	38,75	35,9	1,5	108,35				2,5		2,5	0,5		1,5

Planungsblatt zur Dokumentation des Standes der vertragsärztlichen Versorgung gem. § 4 Abs 1 Satz 6 BP-RL

KV Sachsen	Arztstand: 01.01.2021				Versorgungsebene: 2 Allgemeine fachärztliche Versorgung										
	Einwohnerstand: 30.09.2020				Arztgruppe: Nervenärzte										
1	2	3	4	5	6	7	8	9	10	11	12	13	14	15	16
Planungsbereich	Einwohner im Planungsbereich	Typisierung des Planungsbereiches	Grenze zur Überversorgung (VG 110%)	Sollzahl Nervenärzte	Fachgruppen im Planungsbereich			Ermächtigte Ärzte und Einrichtungen	Summe der bedarfsplanungsrelevanten Ärzte	Versorgungsgrad	Nichtanrechnung von Ermächtigungen	Zahl der Zulassungsmöglichkeiten bis zur Sperrung	Zulassungsmöglichkeiten aufgrund nicht ausgeschöpfter Versorgungsanteile		
					Nervenärzte und Ärzte mit doppelter Facharztanerkennung	Fach-ärzte für Neurologie	Psychiater sowie Fach-ärzte für Psychiatrie u. Psychotherapie						Nervenärzte und Ärzte mit doppelt. FA-erkennung	Fachärzte für Neurologie	Psychiater und FÄ für Psychiatrie u. Psychotherapie

BGST Leipzig

Delitzsch	115.387	4	6,1	5,6	2,25	2	1,75	0	6	107,6%		0,5			
Leipzig, Stadt	593.951	1	47,8	43,4	21,1	15,5	13,5	0,25	50,1	115,4%	§				
Leipziger Land	137.570	4	7,5	6,8	1,5	4	2	0	7,5	110,3%		0,5			1
Muldentalkreis	120.931	4	6,5	5,9	3	2	1,5	0	6,5	110,6%					
Torgau-Oschatz	82.528	5	4,7	4,3	2	1,75	0,75	0	4,5	104,9%		0,5			
Summe je Bezirksgeschäftsstelle:	1.050.367				29,85	25,25	19,5	0,25	74,6			1	0,5		1
Summe KV Sachsen:	4.063.892				84,05	96,75	92,15	1,75	273,95			7	6,5	3	4

Planungsblatt zur Dokumentation des Standes der vertragsärztlichen Versorgung gem. § 4 Abs 1 Satz 6 BP-RL

KV Sachsen	Arztstand: 01.01.2021				Versorgungsebene: 2 Allgemeine fachärztliche Versorgung														
	Einwohnerstand: 30.09.2020				Arztgruppe: Psychotherapeuten														
1	2	3	4	5	6	7	8	9	10	11	12	13	14	15	16	17	18	19	20
Planungsbereich	Einwohner im Planungsbereich	Grundlage des regionalen Raumzuschnitt	Typisierung des Planungsbereiches	regionale Verhältniszahl	Zugelassene Ärzte	Angestellte Ärzte	Ermächtigte Ärzte und Einrichtungen	Summe der bedarfsplanungs-relevanten Ärzte	Versorgungsgrad	Nichtanrechnung von Ermächtigungen	Planungsbereich gesperrt (Ja / Nein)	Zulassungsmöglichkeiten bis zur Sperrung	Rech. Zahl oberhalb der Sperrgrenze	Antrag nach §103 Abs. 2 Satz 4 SGB V (Ja / Nein: leer)	Unterversorgung (Ja: seit / Nein: leer)	Drohende Unterversorgung (Ja: seit / leer)	Zusätzl. lok. Vers.-bedarf. (Ja: seit / leer)	Versorgungsgrad im Vorjahr	Behandlungsfälle je Arzt für den Zeitraum der letzte 4 Quartale

BGST Chemnitz

Annaberg	71.217	KVS	4	6.568	11,5	0	0,5	11,5	106,1%	§	Nein	0,5						100,6%	342
Aue-Schwarzenberg	108.940	KVS	5	6.118	18	2,5	1	20,5	115,1%	§	Ja	0	0,9					114,1%	340
Chemnitz, Stadt	245.142	KVS	1	3.270	86	8,5	1	94,5	126,0%	§	Ja	0	12,1					124,7%	264
Chemnitzer Land	115.433	KVS	4	6.577	18,5	0,75	0,5	19,25	109,7%	§	Nein	0,5						86,5%	315
Döbeln	62.608	KVS	4	6.265	11	0,5	0,5	11,5	115,1%	§	Ja	0	0,5					99,5%	284
Freiberg	127.676	KVS	5	6.228	24	2	0	26	126,8%		Ja	0	3,5					125,9%	341
Mittlerer Erzgebirgskreis	74.948	KVS	4	6.651	13,2	0,5	0,5	13,7	121,6%	§	Ja	0	1,3					83,7%	342
Mittweida	112.495	KVS	4	6.399	15,5	5,5	0,5	21	119,5%	§	Ja	0	1,7					121,5%	325
Plauen, Stadt / Vogtlandkreis	224.888	KVS	5	6.294	40,5	0,5	2	41	114,8%	§	Ja	0	1,7					115,2%	333
Stollberg	78.432	KVS	4	6.474	13,5	0	0	13,5	111,4%		Ja	0	0,2					82,5%	354
Zwickau	197.872	KVS	5	6.196	52	0	1,5	52	162,8%	§	Ja	0	16,9					161,4%	315
Summen/ Häufigkeiten	1.419.651		11		303,7	20,75	8	324,45			Ja: 9	1	38,8	0	0	0	0		

Planungsblatt zur Dokumentation des Standes der vertragsärztlichen Versorgung gem. § 4 Abs 1 Satz 6 BP-RL

KV Sachsen	Arztstand: 01.01.2021		Versorgungsebene: 2 Allgemeine fachärztliche Versorgung																
	Einwohnerstand: 30.09.2020		Arztgruppe: Psychotherapeuten																
1	2	3	4	5	6	7	8	9	10	11	12	13	14	15	16	17	18	19	20
Planungsbereich	Einwohner im Planungsbereich	Grundlage des regionalen Raumzuschnitt	Typisierung des Planungsbereiches	regionale Verhältniszahl	Zugelassene Ärzte	Angestellte Ärzte	Ermächtigte Ärzte und Einrichtungen	Summe der bedarfsplanungs-relevanten Ärzte	Versorgungsgrad	Nichtanrechnung von Ermächtigungen	Planungsbereich gesperrt (Ja / Nein)	Zulassungsmöglichkeiten bis zur Sperrung	Rechn. Zahl oberhalb der Sperrgrenze	Antrag nach §103 Abs. 2 Satz 4 SGB V (Ja / Nein: leer)	Unterversorgung (Ja: seit / Nein: leer)	Drohende Unterversorgung (Ja: seit / leer)	Zusätzl. lok. Vers.-bedarf. (Ja: seit / leer)	Versorgungsgrad im Vorjahr	Behandlungsfälle je Arzt für den Zeitraum der letzte 4 Quartale

BGST Dresden

Bautzen	131.013	KVS	5	5.977	25	0	0	25	114,1%		Ja	0	0,9					113,4%	320
Dresden, Stadt	555.371	KVS	1	3.215	217,15	17	2,5	234,15	135,5%	§	Ja	0	44,15					133,5%	283
Görlitz, Stadt / Niederschlesischer Oberlausitzkreis	135.154	KVS	5	6.116	28,5	0,5	0,5	29	131,2%	§	Ja	0	4,7					130,7%	337
Hoyerswerda, Stadt / Landkreis Kamenz	168.258	KVS	2	5.590	27,25	6,75	0,5	34	113,0%	§	Ja	0	0,9					91,2%	306
Löbau-Zittau	116.760	KVS	5	6.141	20,5	0,5	0,5	21	110,4%	§	Ja	0	0,1					109,6%	344
Meißen	145.086	KVS	2	5.606	28,4	1	0,5	29,4	113,6%	§	Ja	0	0,9					111,9%	364
Riesa-Großenhain	96.512	KVS	5	5.875	17,5	1	0	18,5	112,6%		Ja	0	0,4					87,6%	425
Sächsische Schweiz	127.653	KVS	4	6.611	20	5	0,5	25	129,5%	§	Ja	0	3,8					121,7%	406
Weißeritzkreis	118.067	KVS	4	6.254	22	1	0	23	121,8%		Ja	0	2,2					116,5%	327
Summen/ Häufigkeiten	1.593.874		9		406,3	32,75	5	439,05		6	Ja: 9	0	58,05	0	0	0	0		

Planungsblatt zur Dokumentation des Standes der vertragsärztlichen Versorgung gem. § 4 Abs 1 Satz 6 BP-RL

KV Sachsen	Arztstand: 01.01.2021				Versorgungsebene: 2 Allgemeine fachärztliche Versorgung														
	Einwohnerstand: 30.09.2020				Arztgruppe: Psychotherapeuten														
1	2	3	4	5	6	7	8	9	10	11	12	13	14	15	16	17	18	19	20
Planungsbereich	Einwohner im Planungsbereich	Grundlage des regionalen Raumzuschnitt	Typisierung des Planungsbereiches	regionale Verhältniszahl	Zugelassene Ärzte	Angestellte Ärzte	Ermächtigte Ärzte und Einrichtungen	Summe der bedarfsplanungs-relevanten Ärzte	Versorgungsgrad	Nichtanrechnung von Ermächtigungen	Planungsbereich gesperrt (Ja / Nein)	Zulassungsmöglichkeiten bis zur Sperrung	Rechn. Zahl oberhalb der Sperrgrenze	Antrag nach §103 Abs. 2 Satz 4 SGB V (Ja / Nein: leer)	Unterversorgung (Ja: seit / Nein: leer)	Drohende Unterversorgung (Ja: seit / leer)	Zusätzl. lok. Vers.-bedarf. (Ja: seit / leer)	Versorgungsgrad im Vorjahr	Behandlungsfälle je Arzt für den Zeitraum der letzte 4 Quartale

BGST Leipzig

Delitzsch	115.387	KVS	4	5.977	18,5	3,25	1	21,75	112,7%	§	Ja	0	0,55					80,6%	325
Leipzig, Stadt	593.951	KVS	1	3.111	231,8	2,25	2,75	234,05	122,6%	§	Ja	0	24,15					122,8%	260
Leipziger Land	137.570	KVS	4	6.049	23	2	0,5	25	109,9%	§	Nein	0,5						99,1%	276
Muldentalkreis	120.931	KVS	4	5.960	19,5	1,5	1	22	108,4%		Nein	0,5						86,4%	320
Torgau-Oschatz	82.528	KVS	5	5.772	13	2,5	0,5	15,5	108,4%	§	Nein	0,5						83,6%	329
Summen/ Häufigkeiten	1.050.367		5		305,8	11,5	5,75	318,3		4	Ja: 2	1,5	24,7	0	0	0	0		

Planungsblatt zur Dokumentation des Standes der vertragsärztlichen Versorgung gem. § 4 Abs 1 Satz 6 BP-RL

KV Sachsen		Arztstand: 01.01.2021 Einwohnerstand: 30.09.2020			Versorgungsebene: 2 Allgemeine fachärztliche Versorgung Arztgruppe: Psychotherapeuten														
1	2	3	4	5	6	7	8	9	10	11	12	13	14	15	16			17	18
Planungsbereich	Sollzahlen im Planungsbereich				Psychotherapeuten im Planungsbereich							Ermächtigte Ärzte und Einrichtungen	Summe der bedarfsplanungs-relevanten PT	Versorgungsgrad	Nichtanrechnung von Ermächtigungen	Zulassungsmöglichkeiten im gesperrten Planungsbereich			
	Sollzahl Psychotherapeuten	Sollzahl Ärztl. Psychotherapeuten	Sollzahl Ärztl. Psychosomatiker	Sollzahl nur K./Jugl. Psychotherapeuten	Ärztliche PT ohne Psychosomatik ohne Kinder-	Ärztliche PT ohne Psychosomatik nur Kinder- Jugendl.	Ärztliche Psychosomatiker ohne Kinder- Jugendl.	Ärztliche Psychosomatiker nur Kinder- Jugendl.	Nichtärztliche Psychotherapeuten ohne Kinder- Jugendl.	Nichtärztliche Psychotherapeuten nur Kinder- Jugendl.	Ärztliche Psychosomatiker nur Kinder- Jugendl.					Ärztliche Psychosomatiker	Ärztliche Psychotherapeuten	nur Kinder- Jugendl. Psychotherapeuten	

BGST Chemnitz

Annaberg	10,8	1,4	1,4	2,2	1,5				7,5	2,5	0,5	11,5	106,1%	§					
Aue-Schwarzenberg	17,8	2,2	2,2	3,6	1				13,5	6	1	20,5	115,1%	§	1		2,5		
Chemnitz, Stadt	74,9	9,4	9,4	15,0	1,5		0,5		74	18,5	1	94,5	126,0%	§	8		9		
Chemnitzer Land	17,5	2,2	2,2	3,5					13,25	6	0,5	19,25	109,7%	§					
Döbeln	10	1,2	1,2	2,0					9	2,5	0,5	11,5	115,1%	§	1		1,5		
Freiberg	20,5	2,6	2,6	4,1	2				19,5	4,5	0	26	126,8%		0,5		3		
Mittlerer Erzgebirgskreis	11,3	1,4	1,4	2,3	0,7				8,5	4,5	0,5	13,7	121,6%	§	1		1,5		
Mittweida	17,6	2,2	2,2	3,5					16,5	4,5	0,5	21	119,5%	§	2		2,5		
Plauen, Stadt / Vogtlandkreis	35,7	4,5	4,5	7,1	4,5				26,5	10	2	41	114,8%	§			4,5		
Stollberg	12,1	1,5	1,5	2,4	1,5				10	2	0	13,5	111,4%				2	0,5	
Zwickau	31,9	4,0	4,0	6,4	2,5				42,5	7	1,5	52	162,8%	§	1,5		4		
Summe je Bezirksgeschäftsstelle:	260,1	32,6	32,6	52,1	15,2		0,5		240,75	68	8	324,45			15		30,5	0,5	

Planungsblatt zur Dokumentation des Standes der vertragsärztlichen Versorgung gem. § 4 Abs 1 Satz 6 BP-RL

1	Arztstand: 01.01.2021 Einwohnerstand: 30.09.2020				Versorgungsebene: 2 Allgemeine fachärztliche Versorgung Arztgruppe: Psychotherapeuten												
	Sollzahlen im Planungsbereich				Psychotherapeuten im Planungsbereich							12 Ermächtigte Ärzte und Einrichtungen	13 Summe der bedarfsplanungs- relevanten PT	14 Versorgungsgrad	15 Nichtanrechnung von Ermächtigungen	Zulassungsmöglichkeiten im gesperrten Planungsbereich	
Planungsbereich	2 Sollzahl Psychotherapeuten	3 Sollzahl Ärztl. Psychotherapeuten	4 Sollzahl Ärztl. Psychosomatiker	5 Sollzahl nur K./Jugdl. Psychotherapeuten	6 Ärztliche PT ohne Psychosomatik nur Kinder- ohne Kinder-	7 Ärztliche PT ohne Psychosomatik nur Kinder- Jugendl.	8 Ärztliche Psychosomatiker ohne Kinder- Jugendl.	9 Ärztliche Psychosomatiker nur Kinder- Jugendl.	10 Nichtärztliche Psychotherapeuten ohne Kinder- Jugendl.	11 Nichtärztliche Psychotherapeuten nur Kinder- Jugendl.	16 Ärztliche Psycho- therapeuten					17 Ärztliche Psycho- somatiker	18 nur Kinder- Jugendl. Psycho- therapeuten
												Bautzen	21,9	2,7	2,7		
Dresden, Stadt	172,7	21,6	21,6	34,5	25,9		20,5		149,75	38	2,5	234,15	135,5%	§			1,5
Görlitz, Stadt / Niederschlesischer Oberlausitzkreis	22,1	2,8	2,8	4,4	3		1		20,5	4,5	0,5	29	131,2%	§			2
Hoyerswerda, Stadt / Landkreis Kamenz	30,1	3,8	3,8	6,0	2		1		24,5	6,5	0,5	34	113,0%	§	2	3	
Löbau-Zittau	19	2,4	2,4	3,8					17	4	0,5	21	110,4%	§	2,5	2,5	
Meißen	25,9	3,2	3,2	5,2	4,4				19,5	5,5	0,5	29,4	113,6%	§			3,5
Riesa-Großenhain	16,4	2,1	2,1	3,3	1		1		13,5	3	0	18,5	112,6%		1	1,5	0,5
Sächsische Schweiz	19,3	2,4	2,4	3,9	2,5		1		17,5	4	0,5	25	129,5%	§			1,5
Weißeritzkreis	18,9	2,4	2,4	3,8	1		1		17	4	0	23	121,8%		1,5	1,5	
Summe je Bezirksgeschäftsstelle:	346,3	43,4	43,4	69,3	42,8		25,5		296,75	74	5	439,05			7	20	0,5

BGST Dresden

Bautzen	21,9	2,7	2,7	4,4	3				17,5	4,5	0	25	114,1%	§			3
Dresden, Stadt	172,7	21,6	21,6	34,5	25,9		20,5		149,75	38	2,5	234,15	135,5%	§			1,5
Görlitz, Stadt / Niederschlesischer Oberlausitzkreis	22,1	2,8	2,8	4,4	3		1		20,5	4,5	0,5	29	131,2%	§			2
Hoyerswerda, Stadt / Landkreis Kamenz	30,1	3,8	3,8	6,0	2		1		24,5	6,5	0,5	34	113,0%	§	2	3	
Löbau-Zittau	19	2,4	2,4	3,8					17	4	0,5	21	110,4%	§	2,5	2,5	
Meißen	25,9	3,2	3,2	5,2	4,4				19,5	5,5	0,5	29,4	113,6%	§			3,5
Riesa-Großenhain	16,4	2,1	2,1	3,3	1		1		13,5	3	0	18,5	112,6%		1	1,5	0,5
Sächsische Schweiz	19,3	2,4	2,4	3,9	2,5		1		17,5	4	0,5	25	129,5%	§			1,5
Weißeritzkreis	18,9	2,4	2,4	3,8	1		1		17	4	0	23	121,8%		1,5	1,5	
Summe je Bezirksgeschäftsstelle:	346,3	43,4	43,4	69,3	42,8		25,5		296,75	74	5	439,05			7	20	0,5

Planungsblatt zur Dokumentation des Standes der vertragsärztlichen Versorgung gem. § 4 Abs 1 Satz 6 BP-RL

KV Sachsen		Arztstand: 01.01.2021 Einwohnerstand: 30.09.2020			Versorgungsebene: 2 Allgemeine fachärztliche Versorgung Arztgruppe: Psychotherapeuten													
1	2	3	4	5	6	7	8	9	10	11	12	13	14	15	16	17	18	
Planungsbereich	Sollzahlen im Planungsbereich				Psychotherapeuten im Planungsbereich							Ermächtigte Ärzte und Einrichtungen	Summe der bedarfsplanungs-relevanten PT	Versorgungsgrad	Nichtanrechnung von Ermächtigungen	Zulassungsmöglichkeiten im gesperrten Planungsbereich		
	Sollzahl Psychotherapeuten	Sollzahl Ärztl. Psychotherapeuten	Sollzahl Ärztl. Psychosomatiker	Sollzahl nur K./Jugl. Psychotherapeuten	Ärztliche PT ohne Psychosomatik ohne Kinder-	Ärztliche PT ohne Psychosomatik nur Kinder- Jugendl.	Ärztliche Psychosomatiker ohne Kinder- Jugendl.	Ärztliche Psychosomatiker nur Kinder- Jugendl.	Nichtärztliche Psychotherapeuten ohne Kinder- Jugendl.	Nichtärztliche Psychotherapeuten nur Kinder- Jugendl.	Ärztliche Psychosomatiker nur Kinder- Jugendl.					Ärztliche Psychosomatiker	Ärztliche Psychotherapeuten	nur Kinder- Jugendl. Psychotherapeuten
Delitzsch	19,3	2,4	2,4	3,9	1				17,25	3,5	1	21,75	112,7%	§	1,5	2,5	0,5	
Leipzig, Stadt	190,8	23,9	23,9	38,2	38,6	0,7	9,5		147,5	37,75	2,75	234,05	122,6%	§		14,5		
Leipziger Land	22,7	2,8	2,8	4,5	2,5		0,5		16,5	5,5	0,5	25	109,9%	§				
Muldentalkreis	20,3	2,5	2,5	4,1	2				13,5	5,5	1	22	108,4%					
Torgau-Oschatz	14,3	1,8	1,8	2,9	3				8,5	4	0,5	15,5	108,4%	§				
Summe je Bezirksgeschäftsstelle:	267,4	33,4	33,4	53,6	47,1	0,7	10		203,25	56,25	5,75	318,30			1,5	17	0,5	
Summe KV Sachsen:	873,8	109,4	109,4	175	105,1	0,7	36		740,75	198,25	18,75	1.081,80			23,5	67,5	1,5	

BGST Leipzig

Delitzsch	19,3	2,4	2,4	3,9	1				17,25	3,5	1	21,75	112,7%	§	1,5	2,5	0,5
Leipzig, Stadt	190,8	23,9	23,9	38,2	38,6	0,7	9,5		147,5	37,75	2,75	234,05	122,6%	§		14,5	
Leipziger Land	22,7	2,8	2,8	4,5	2,5		0,5		16,5	5,5	0,5	25	109,9%	§			
Muldentalkreis	20,3	2,5	2,5	4,1	2				13,5	5,5	1	22	108,4%				
Torgau-Oschatz	14,3	1,8	1,8	2,9	3				8,5	4	0,5	15,5	108,4%	§			
Summe je Bezirksgeschäftsstelle:	267,4	33,4	33,4	53,6	47,1	0,7	10		203,25	56,25	5,75	318,30			1,5	17	0,5
Summe KV Sachsen:	873,8	109,4	109,4	175	105,1	0,7	36		740,75	198,25	18,75	1.081,80			23,5	67,5	1,5

Planungsblatt zur Dokumentation des Standes der vertragsärztlichen Versorgung gem. § 4 Abs 1 Satz 6 BP-RL

KV Sachsen	Arztstand: 01.01.2021				Versorgungsebene: 2 Allgemeine fachärztliche Versorgung														
	Einwohnerstand: 30.09.2020				Arztgruppe: Urologen														
1	2	3	4	5	6	7	8	9	10	11	12	13	14	15	16	17	18	19	20
Planungsbereich	Einwohner im Planungsbereich	Grundlage des regionalen Raumzuschnitt	Typisierung des Planungsbereiches	regionale Verhältniszahl	Zugelassene Ärzte	Angestellte Ärzte	Ermächtigte Ärzte und Einrichtungen	Summe der bedarfsplanungs-relevanten Ärzte	Versorgungsgrad	Nichtanrechnung von Ermächtigungen	Planungsbereich gesperrt (Ja / Nein)	Zulassungsmöglichkeiten bis zur Sperrung	Rechn. Zahl oberhalb der Sperrgrenze	Antrag nach §103 Abs. 2 Satz 4 SGB V (Ja / Nein: leer)	Unterversorgung (Ja: seit / Nein: leer)	Drohende Unterversorgung (Ja: seit / leer)	Zusätzl. lok. Vers.-bedarf. (Ja: seit / leer)	Versorgungsgrad im Vorjahr	Behandlungsfälle je Arzt für den Zeitraum der letzte 4 Quartale

BGST Chemnitz

Annaberg	71.217	KVS	4	40.750	3	0	0	3	171,7%		Ja	0	1,1					170,2%	6.633
Aue-Schwarzenberg	108.940	KVS	5	36.306	3	1	0	4	133,3%		Ja	0	0,7					132,1%	5.623
Chemnitz, Stadt	245.142	KVS	1	22.419	11	3,5	0	14,5	132,6%		Ja	0	2,5					131,9%	5.617
Chemnitzer Land	115.433	KVS	4	37.474	3	1	0	4	129,9%		Ja	0	0,6					129,2%	7.082
Döbeln	62.608	KVS	4	36.685	2	0	0	2	117,2%		Ja	0	0,1					116,5%	7.287
Freiberg	127.676	KVS	5	36.398	4	1	0	5	142,5%		Ja	0	1,1					141,5%	4.637
Mittlerer Erzgebirgskreis	74.948	KVS	4	38.250	3	0	0	3	153,1%		Ja	0	0,8					152,1%	6.276
Mittweida	112.495	KVS	4	37.330	1	2,5	0	3,5	116,1%		Ja	0	0,2					115,4%	4.620
Plauen, Stadt / Vogtlandkreis	224.888	KVS	5	36.354	4	4	0	8	129,3%		Ja	0	1,2					128,3%	5.206
Stollberg	78.432	KVS	4	38.518	2	0,5	0	2,5	122,8%		Ja	0	0,3					122,7%	4.724
Zwickau	197.872	KVS	5	36.919	6	4	0	10	186,6%		Ja	0	4,1					184,9%	4.955
Summen/ Häufigkeiten	1.419.651		11		42	17,5	0	59,5		0	Ja: 11	0	12,7	0	0	0	0		

Planungsblatt zur Dokumentation des Standes der vertragsärztlichen Versorgung gem. § 4 Abs 1 Satz 6 BP-RL

KV Sachsen	Arztstand: 01.01.2021		Versorgungsebene: 2 Allgemeine fachärztliche Versorgung																
	Einwohnerstand: 30.09.2020		Arztgruppe: Urologen																
1	2	3	4	5	6	7	8	9	10	11	12	13	14	15	16	17	18	19	20
Planungsbereich	Einwohner im Planungsbereich	Grundlage des regionalen Raumzuschnitt	Typisierung des Planungsbereiches	regionale Verhältniszahl	Zugelassene Ärzte	Angestellte Ärzte	Ermächtigte Ärzte und Einrichtungen	Summe der bedarfsplanungs-relevanten Ärzte	Versorgungsgrad	Nichtanrechnung von Ermächtigungen	Planungsbereich gesperrt (Ja / Nein)	Zulassungsmöglichkeiten bis zur Sperrung	Rechn. Zahl oberhalb der Sperrgrenze	Antrag nach §103 Abs. 2 Satz 4 SGB V (Ja / Nein: leer)	Unterversorgung (Ja: seit / Nein: leer)	Drohende Unterversorgung (Ja: seit / leer)	Zusätzl. lok. Vers.-bedarf. (Ja: seit / leer)	Versorgungsgrad im Vorjahr	Behandlungsfälle je Arzt für den Zeitraum der letzte 4 Quartale

BGST Dresden

Bautzen	131.013	KVS	5	35.897	4	0	0	4	109,6%	Nein	0,5					07/2020		109,0%	7.478
Dresden, Stadt	555.371	KVS	1	25.855	19,75	4	0	23,75	110,6%	Ja	0	0,15						104,7%	6.356
Görlitz, Stadt / Niederschlesischer Oberlausitzkreis	135.154	KVS	5	35.247	6	0	0	6	156,5%	Ja	0	1,8						155,9%	6.373
Hoyerswerda, Stadt / Landkreis Kamenz	168.258	KVS	2	33.470	5	1	0	6	119,4%	Ja	0	0,5						99,3%	6.996
Löbau-Zittau	116.760	KVS	5	33.111	4	0	0	4	113,4%	Ja	0	0,1						112,6%	6.519
Meißen	145.086	KVS	2	34.798	5	0	0	5	119,9%	Ja	0	0,4						120,1%	5.347
Riesa-Großenhain	96.512	KVS	5	33.757	1	2	0	3	104,9%	Nein	0,5					07/2020		104,1%	5.222
Sächsische Schweiz	127.653	KVS	4	37.282	2	2	0	4	116,8%	Ja	0	0,2						116,8%	5.628
Weißeritzkreis	118.067	KVS	4	38.609	3	0	0	3	98,1%	Nein	0,5					07/2020		98,1%	6.211
Summen/ Häufigkeiten	1.593.874		9		49,75	9	0	58,75		0	Ja: 6	1,5	3,15	0	0	3	0		

Planungsblatt zur Dokumentation des Standes der vertragsärztlichen Versorgung gem. § 4 Abs 1 Satz 6 BP-RL

KV Sachsen	Arztstand: 01.01.2021				Versorgungsebene: 2 Allgemeine fachärztliche Versorgung														
	Einwohnerstand: 30.09.2020				Arztgruppe: Urologen														
1	2	3	4	5	6	7	8	9	10	11	12	13	14	15	16	17	18	19	20
Planungsbereich	Einwohner im Planungsbereich	Grundlage des regionalen Raumzuschnitt	Typisierung des Planungsbereiches	regionale Verhältniszahl	Zugelassene Ärzte	Angestellte Ärzte	Ermächtigte Ärzte und Einrichtungen	Summe der bedarfsplanungs-relevanten Ärzte	Versorgungsgrad	Nichtanrechnung von Ermächtigungen	Planungsbereich gesperrt (Ja / Nein)	Zulassungsmöglichkeiten bis zur Sperrung	Rechn. Zahl oberhalb der Sperrgrenze	Antrag nach §103 Abs. 2 Satz 4 SGB V (Ja / Nein: leer)	Unterversorgung (Ja: seit / Nein: leer)	Drohende Unterversorgung (Ja: seit / leer)	Zusätzl. lok. Vers.-bedarf. (Ja: seit / leer)	Versorgungsgrad im Vorjahr	Behandlungsfälle je Arzt für den Zeitraum der letzte 4 Quartale

BGST Leipzig

Delitzsch	115.387	KVS	4	38.129	4	0	0	4	132,2%		Ja	0	0,7					132,6%	6.227
Leipzig, Stadt	593.951	KVS	1	27.205	22,5	4	0	26,5	121,4%		Ja	0	2,5					122,1%	5.316
Leipziger Land	137.570	KVS	4	36.683	4	0,75	0	4,75	126,7%		Ja	0	0,65					106,9%	5.384
Muldentalkreis	120.931	KVS	4	37.623	4	0	0	4	124,4%		Ja	0	0,5					124,6%	6.014
Torgau-Oschatz	82.528	KVS	5	34.988	3	0	0	3	127,2%		Ja	0	0,4					126,6%	4.865
Summen/ Häufigkeiten	1.050.367		5		37,5	4,75	0	42,25		0	Ja: 5	0	4,75	0	0	0	0		

Planungsblatt zur Dokumentation des Standes der vertragsärztlichen Versorgung gem. § 4 Abs 1 Satz 6 BP-RL

KV Sachsen		Arztstand: 01.01.2021 Einwohnerstand: 30.09.2020			Versorgungsebene: 3 Spezialisierte fachärztliche Versorgung Arztgruppe: Anästhesisten														
1	2	3	4	5	6	7	8	9	10	11	12	13	14	15	16	17	18	19	20
Planungsbereich	Einwohner im Planungsbereich	Grundlage des regionalen Raumzuschnitt	Typisierung des Planungsbereiches	regionale Verhältniszahl	Zugelassene Ärzte	Angestellte Ärzte	Ermächtigte Ärzte und Einrichtungen	Summe der bedarfsplanungs-relevanten Ärzte	Versorgungsgrad	Nichtanrechnung von Ermächtigungen	Planungsbereich gesperrt (Ja / Nein)	Zulassungsmöglichkeiten bis zur Sperrung	Rechn. Zahl oberhalb der Sperrgrenze	Antrag nach §103 Abs. 2 Satz 4 SGB V (Ja / Nein: leer)	Unterversorgung (Ja: seit / Nein: leer)	Drohende Unterversorgung (Ja: seit / leer)	Zusätzl. lok. Vers.-bedarf. (Ja: seit / leer)	Versorgungsgrad im Vorjahr	Behandlungsfälle je Arzt für den Zeitraum der letzte 4 Quartale

BGST Chemnitz

Südsachsen	1.419.651	BP-RL	0	42.367	32,5	17,5	2,25	50	149,2%	§	Ja	0	13,2					148,2%	1.356
------------	-----------	-------	---	--------	------	------	------	----	--------	---	----	---	------	--	--	--	--	--------	-------

BGST Dresden

Oberes Elbtal/Osterzgebirge	1.042.689	BP-RL	0	43.520	28	4,25	1,5	32,25	134,6%	§	Ja	0	5,95					134,5%	1.230
-----------------------------	-----------	-------	---	--------	----	------	-----	-------	--------	---	----	---	------	--	--	--	--	--------	-------

Oberlausitz-Niederschlesien	551.185	BP-RL	0	41.129	12,5	2,5	1,5	15	111,9%	§	Ja	0	0,3					104,0%	1.162
-----------------------------	---------	-------	---	--------	------	-----	-----	----	--------	---	----	---	-----	--	--	--	--	--------	-------

BGST Leipzig

Westsachsen	1.050.367	BP-RL	0	43.376	24	9	1,5	33	136,3%	§	Ja	0	6,4					136,8%	1.321
-------------	-----------	-------	---	--------	----	---	-----	----	--------	---	----	---	-----	--	--	--	--	--------	-------

Summen/ Häufigkeiten	4.063.892		4		97	33,25	6,75	130,25		4	Ja: 4	0	25,85	0	0	0	0		
-----------------------------	------------------	--	----------	--	-----------	--------------	-------------	---------------	--	----------	--------------	----------	--------------	----------	----------	----------	----------	--	--

Planungsblatt zur Dokumentation des Standes der vertragsärztlichen Versorgung gem. § 4 Abs 1 Satz 6 BP-RL

KV Sachsen		Arztstand: 01.01.2021 Einwohnerstand: 30.09.2020		Versorgungsebene: 3 Spezialisierte fachärztliche Versorgung Arztgruppe: Kinder- und Jugendpsychiater															
1	2	3	4	5	6	7	8	9	10	11	12	13	14	15	16	17	18	19	20
Planungsbereich	Einwohner im Planungsbereich	Grundlage des regionalen Raumzuschnitt	Typisierung des Planungsbereiches	regionale Verhältniszahl	Zugelassene Ärzte	Angestellte Ärzte	Ermächtigte Ärzte und Einrichtungen	Summe der bedarfsplanungsrelevanten Ärzte	Versorgungsgrad	Nichtanrechnung von Ermächtigungen	Planungsbereich gesperrt (Ja / Nein)	Zulassungsmöglichkeiten bis zur Sperrung	Rechn. Zahl oberhalb der Sperrgrenze	Antrag nach §103 Abs. 2 Satz 4 SGB V (Ja / Nein: leer)	Unterversorgung (Ja: seit / Nein: leer)	Drohende Unterversorgung (Ja: seit / leer)	Zusätzl. lok. Vers.-bedarf. (Ja: seit / leer)	Versorgungsgrad im Vorjahr	Behandlungsfälle je Arzt für den Zeitraum der letzte 4 Quartale

BGST Chemnitz

Südsachsen	211.398	BP-RL	0	16.819	6,5	1	0	7,5	59,7%		Nein	6,5					04/2018	55,6%	1.046
------------	---------	-------	---	--------	-----	---	---	-----	-------	--	------	-----	--	--	--	--	---------	-------	-------

BGST Dresden

Oberes Elbtal/Osterzgebirge	173.504	BP-RL	0	16.451	9,05	0,75	0,75	10,55	100,0%		Nein	1,5							98,4%	760
-----------------------------	---------	-------	---	--------	------	------	------	-------	--------	--	------	-----	--	--	--	--	--	--	-------	-----

Oberlausitz-Niederschlesien	85.402	BP-RL	0	17.059	2	1	0	3	59,9%		Nein	3				07/2020			60,1%	1.042
-----------------------------	--------	-------	---	--------	---	---	---	---	-------	--	------	---	--	--	--	---------	--	--	-------	-------

BGST Leipzig

Westsachsen	167.442	BP-RL	0	15.742	11,1	0,75	0	11,85	111,4%		Ja	0	0,15				10/2020	103,3%	1.181
-------------	---------	-------	---	--------	------	------	---	-------	--------	--	----	---	------	--	--	--	---------	--------	-------

Summen/ Häufigkeiten	637.746		4		28,65	3,5	0,75	32,9		0	Ja: 1	11	0,15	0	0	1	2		
-----------------------------	----------------	--	----------	--	--------------	------------	-------------	-------------	--	----------	--------------	-----------	-------------	----------	----------	----------	----------	--	--

Planungsblatt zur Dokumentation des Standes der vertragsärztlichen Versorgung gem. § 4 Abs 1 Satz 6 BP-RL

KV Sachsen	Arztstand: 01.01.2021				Versorgungsebene: 3 Spezialisierte fachärztliche Versorgung														
	Einwohnerstand: 30.09.2020				Arztgruppe: Fachärztl. tätige Internisten														
1	2	3	4	5	6	7	8	9	10	11	12	13	14	15	16	17	18	19	20
Planungsbereich	Einwohner im Planungsbereich	Grundlage des regionalen Raumzuschnitt	Typisierung des Planungsbereiches	regionale Verhältniszahl	Zugelassene Ärzte	Angestellte Ärzte	Ermächtigte Ärzte und Einrichtungen	Summe der bedarfsplanungs-relevanten Ärzte	Versorgungsgrad	Nichtanrechnung von Ermächtigungen	Planungsbereich gesperrt (Ja / Nein)	Zulassungsmöglichkeiten bis zur Sperrung	Rechn. Zahl oberhalb der Sperrgrenze	Antrag nach §103 Abs. 2 Satz 4 SGB V (Ja / Nein: leer)	Unterversorgung (Ja: seit / Nein: leer)	Drohende Unterversorgung (Ja: seit / leer)	Zusätzl. lok. Vers.-bedarf. (Ja: seit / leer)	Versorgungsgrad im Vorjahr	Behandlungsfälle je Arzt für den Zeitraum der letzte 4 Quartale

BGST Chemnitz

Chemnitz, Stadt	245.142	KVS	0	12.682	32	14	7,75	46	238,0%	§	Ja	0	24,7					231,6%	3.902
Erzgebirgskreis	333.537	KVS	0	12.644	17	12,5	2,25	29,5	111,8%	§	Ja	0	0,5					109,2%	3.663
Mittelsachsen	302.779	KVS	0	12.357	19,5	7,5	0,25	27	110,2%	§	Ja	0	0,1					102,4%	3.559
Vogtlandkreis	224.888	KVS	0	12.523	14	6	4	20	111,4%	§	Ja	0	0,3					104,9%	3.891
Zwickau	313.305	KVS	0	12.538	16,5	14,5	0	31	124,1%		Ja	0	3,5					119,2%	3.983

BGST Dresden

Bautzen	299.271	KVS	0	12.175	18,5	8,25	4,75	26,75	108,8%	§	Nein	0,5						92,2%	3.963
Dresden, Stadt	555.371	KVS	0	14.670	58	16,5	2,75	74,5	196,8%	§	Ja	0	32,9					196,7%	3.962
Görlitz	251.914	KVS	0	11.866	20	6	3,25	26	122,5%	§	Ja	0	2,7					117,1%	3.331
Meißen	241.598	KVS	0	12.227	11	18,5	0	29,5	149,3%		Ja	0	7,8					146,5%	3.569
Sächsische Schweiz - Osterzgebirge	245.720	KVS	0	12.537	19	4	1	23	117,3%	§	Ja	0	1,4					107,1%	3.892

BGST Leipzig

Leipzig	258.501	KVS	0	11.963	19	5,25	5	24,25	112,2%	§	Ja	0	0,45					113,6%	4.061
Leipzig, Stadt	593.951	KVS	0	15.167	50	12,5	6,5	62,5	159,6%	§	Ja	0	19,4					158,0%	5.293
Nordsachsen	197.915	KVS	0	12.080	9	9,25	1	18,25	111,4%	§	Ja	0	0,25					103,8%	3.963
Summen/ Häufigkeiten	4.063.892		13		303,5	134,75	38,5	438,25			11	Ja: 12	0,5	94	0	0	0	0	

Planungsblatt zur Dokumentation des Standes der vertragsärztlichen Versorgung gem. § 4 Abs 1 Satz 6 BP-RL

KV Sachsen	Arztstand: 01.01.2021 Einwohnerstand: 30.09.2020			Versorgungsebene: 3 Spezialisierte fachärztliche Versorgung Arztgruppe: Fachärztl. tätige Internisten														
	1	2	3	4	5	6	7	8	9	10	11	12	13	14	15	16	17	18
Planungsbereich	Einwohner im Planungsbereich	Grenze zur Überversorgung (VG 110%)	Sollzahl Fachinternisten	Quotenrelevante Internisten					Ermächtigte Ärzte und Einrichtungen	Versorgungsgrad	Nichtanrechnung von Ermächtigungen	Zahl der Zulassungsmöglichkeiten bis zur Sperrung	Zulassungsmöglichkeiten f. Rheumatologie (Minimalquote)	Maximalquote erreicht (Ja / Nein: Zahl)				
				Gastroenterologie	Kardiologie	Nephrologie	Pneumologie	Rheumatologie						Gastroenterologie	Kardiologie	Nephrologie	Pneumologie	
BGST Chemnitz																		
Chemnitz, Stadt	245.142	21,3	19,3	4,75	15,5	6	6	4	7,75	238,0%	§	0			Ja	Ja	Ja	Ja
Erzgebirgskreis	333.537	29	26,4	1,5	5,5	8	1,75	2	2,25	111,8%	§	0	0,5	Nein: 4	Nein: 3,5	Ja	Nein: 3	
Mittelsachsen	302.779	26,9	24,5	3	6	4	2,5	3	0,25	110,2%	§	0		Nein: 2	Nein: 2,5	Nein: 2,5	Nein: 2	
Vogtlandkreis	224.888	19,7	17,9	3,375	4,5	3	4	1	4	111,4%	§	0	0,5	Nein: 0,5	Nein: 1,5	Nein: 1,5	Ja	
Zwickau	313.305	27,5	25	4	8,625	6,25	3	1	0	124,1%		0	1	Nein: 1	Ja	Ja	Nein: 1,5	
BGST Dresden																		
Bautzen	299.271	27	24,6	3	9	2	3	2	4,75	108,8%	§	0,5		Nein: 2	Ja	Nein: 4,5	Nein: 1,5	
Dresden, Stadt	555.371	41,6	37,8	8	17,5	10	13	7	2,75	196,8%	§	0		Ja	Ja	Ja	Ja	
Görlitz	251.914	23,3	21,2	3,25	5,5	7	3	1	3,25	122,5%	§	0	1	Nein: 1	Nein: 2	Ja	Nein: 1	
Meißen	241.598	21,7	19,7	2,5	8	9,25	3	2	0	149,3%		0		Nein: 1,5	Ja	Ja	Nein: 1	
Sächsische Schweiz - Ostergebirge	245.720	21,6	19,6	3,25	3,75	5	3	1	1	117,3%	§	0	1	Nein: 0,5	Nein: 3	Ja	Nein: 1	
BGST Leipzig																		
Leipzig	258.501	23,8	21,6	3	4	7,5	2	1	5	112,2%	§	0	1	Nein: 1,5	Nein: 3,5	Ja	Nein: 2	
Leipzig, Stadt	593.951	43,1	39,1	10	15,5	5	8	5,5	6,5	159,6%	§	0		Ja	Ja	Nein: 5	Ja	
Nordsachsen	197.915	18	16,4	2	4	5	2		1	111,4%	§	0	1,5	Nein: 1,5	Nein: 1,5	Ja	Nein: 1	
Summe KV Sachsen:	4.063.892			51,625	107,38	78	54,25	30,5	38,5				0,5		6,5			

Planungsblatt zur Dokumentation des Standes der vertragsärztlichen Versorgung gem. § 4 Abs 1 Satz 6 BP-RL

KV Sachsen	Arztstand: 01.01.2021				Versorgungsebene: 3 Spezialisierte fachärztliche Versorgung														
	Einwohnerstand: 30.09.2020				Arztgruppe: Radiologen														
1	2	3	4	5	6	7	8	9	10	11	12	13	14	15	16	17	18	19	20
Planungsbereich	Einwohner im Planungsbereich	Grundlage des regionalen Raumzuschnitt	Typisierung des Planungsbereiches	regionale Verhältniszahl	Zugelassene Ärzte	Angestellte Ärzte	Ermächtigte Ärzte und Einrichtungen	Summe der bedarfsplanungs-relevanten Ärzte	Versorgungsgrad	Nichtanrechnung von Ermächtigungen	Planungsbereich gesperrt (Ja / Nein)	Zulassungsmöglichkeiten bis zur Sperrung	Rechn. Zahl oberhalb der Sperrgrenze	Antrag nach §103 Abs. 2 Satz 4 SGB V (Ja / Nein: leer)	Unterversorgung (Ja: seit / Nein: leer)	Drohende Unterversorgung (Ja: seit / leer)	Zusätzl. lok. Vers.-bedarf. (Ja: seit / leer)	Versorgungsgrad im Vorjahr	Behandlungsfälle je Arzt für den Zeitraum der letzte 4 Quartale

BGST Chemnitz

Chemnitz, Stadt	245.142	KVS	0	45.582	9	4	0	13	241,7%		Ja	0	7,1					240,5%	5.030
Erzgebirgskreis	333.537	KVS	0	45.311	2	6,5	0,25	8,5	115,5%	§	Ja	0	0,4					114,7%	5.291
Mittelsachsen	302.779	KVS	0	44.798	5,5	2,5	0,75	8	118,4%	§	Ja	0	0,6					117,6%	7.093
Vogtlandkreis	224.888	KVS	0	45.136	0	6	0,25	6	120,4%	§	Ja	0	0,5					119,4%	4.645
Zwickau	313.305	KVS	0	45.155	7	4,5	0	11,5	165,7%		Ja	0	3,9					164,5%	5.755

BGST Dresden

Bautzen	299.271	KVS	0	44.293	6	1,5	0,5	7,5	111,0%	§	Ja	0	0,1					103,2%	5.738
Dresden, Stadt	555.371	KVS	0	50.439	13,5	11	0	24,5	222,5%		Ja	0	12,4					222,4%	6.619
Görlitz	251.914	KVS	0	43.689	3	1,5	0,75	5,25	91,1%		Nein	1,5						107,8%	6.681
Meißen	241.598	KVS	0	44.600	4	3	0,75	7	129,2%	§	Ja	0	1					129,0%	7.167
Sächsische Schweiz - Osterzgebirge	245.720	KVS	0	45.506	4	2	0	6	111,1%		Ja	0	0,1					111,1%	5.885

BGST Leipzig

Leipzig	258.501	KVS	0	43.159	4	3,5	0	7,5	125,2%		Ja	0	0,9					108,7%	6.160
Leipzig, Stadt	593.951	KVS	0	51.072	17,5	7,5	0,25	25	215,0%	§	Ja	0	12,2					216,3%	5.531
Nordsachsen	197.915	KVS	0	43.431	4	2	1	6	131,7%	§	Ja	0	1					131,7%	6.961
Summen/ Häufigkeiten	4.063.892		13		79,5	55,5	4,5	135,75			Ja: 12	1,5	40,2	0	0	0	0		

Planungsblatt zur Dokumentation des Standes der vertragsärztlichen Versorgung gem. § 4 Abs 1 Satz 6 BP-RL

KV Sachsen	Arztstand: 01.01.2021				Versorgungsebene: 4 Gesonderte fachärztliche Versorgung														
	Einwohnerstand: 30.09.2020				Planungsbereich: KV-Bezirk														
1	2	3	4	5	6	7	8	9	10	11	12	13	14	15	16	17	18	19	20
Arztgruppe der gesonderten fachärztlichen Versorgung im KV-Bezirk	Einwohner im Planungsbereich	Grundlage des regionalen Raumzuschnitt	Typisierung des Planungsbereiches	regionale Verhältniszahl	Zugelassene Ärzte	Angestellte Ärzte	Ermächtigte Ärzte und Einrichtungen	Summe der bedarfsplanungs-relevanten Ärzte	Versorgungsgrad	Nichtanrechnung von Ermächtigungen	Planungsbereich gesperrt (Ja / Nein)	Zulassungsmöglichkeiten bis zur Sperrung	Rechn. Zahl oberhalb der Sperrgrenze	Antrag nach §103 Abs. 2 Satz 4 SGB V (Ja / Nein: leer)	Unterversorgung (Ja: seit / Nein: leer)	Drohende Unterversorgung (Ja: seit / leer)	Zusätzl. lok. Vers.-bedarf. (Ja: seit / leer)	Versorgungsgrad im Vorjahr	Behandlungsfälle je Arzt für den Zeitraum der letzte 4 Quartale

BGST Chemnitz

Humangenetiker	4.063.892	BP-RL	0	575.733	3	13,5	0	16,5	233,8%		Ja	0	8,7					233,3%	1.244
Pathologen	4.063.892	BP-RL	0	103.413	26	17,75	0	43,75	111,3%		Ja	0	0,55					107,3%	14.923
Physikalische- und Rehabilitations-Mediziner	4.063.892	BP-RL	0	139.824	15	13,5	0	28,5	98,1%		Nein	3,5						94,4%	2.316

BGST Dresden

Laborärzte	4.063.892	BP-RL	0	88.330	20,5	37,25	1,25	57,75	125,5%	§	Ja	0	7,15					125,2%	67.462
Neurochirurgen	4.063.892	BP-RL	0	129.506	15,5	19	0,25	34,5	109,9%	§	Nein	0,5						102,6%	2.407
Transfusionsmediziner	4.063.892	BP-RL	0	1.156.057	1	5,75	0	6,75	192,0%		Ja	0	2,85					191,6%	7.494

BGST Leipzig

Nuklearmediziner	4.063.892	BP-RL	0	97.361	12	14,25	0,5	26,75	64,1%		Nein	19,5						68,1%	2.787
Strahlentherapeuten	4.063.892	BP-RL	0	133.854	3	30,75	0	33,75	111,2%		Ja	0	0,35					103,5%	1.094

Erläuterung zu den Mitteilungen gem. § 10 Bedarfsplanungs-Richtlinie

- Spalte 1 Kommunale Zuordnung der Planungsbereiche gem. Anlage 1.2 (Schlüsseltabelle) und Anlage 1.3 (Karten) dieses Bedarfsplanes
- Spalte 2 Einwohner im Planungsbereich auf Basis der amtlichen Einwohnerzahlen des Statistischen Landesamtes Sachsen; In den Arztgruppen „Kinderärzte“ und „Kinder- Jugendpsychiater“ wird die Bevölkerung der bis unter 18-Jährigen und in der Arztgruppe „Frauenärzte“ die weibliche Bevölkerung herangezogen
- Spalte 3 Die räumliche Gliederung des Planungsbereiches erfolgt gem. Bedarfsplanungs-Richtlinie § 7 Satz 1 (BP-RL) oder durch eine abweichende Raumgliederung (KVS) gemäß Bedarfsplanungsrichtlinie § 11 (3) Satz 3, § 12 (3) Satz 6 und § 13 (3) Satz 3
- Spalte 4 Typisierung der Planungsbereiche gemäß § 12 Abs. 3 und 4 i. V. m. Anlage 6 der Bedarfsplanungs-Richtlinie
- Spalte 5 Ausweisen der regionalen Verhältniszahlen auf 0-Kommastellen gerundet; Im Falle einer abweichenden Raumgliederung erfolgt die Bestimmung des regionalen Verteilungsfaktors auf Basis der „Anlage 4.7_Regionale Verteilungsfaktoren_pro PLZ“ der Bedarfsplanungs-Richtlinie unter Berücksichtigung des Bevölkerungsanteils je Postleitzahlbereich
- Spalte 6 - 8 Teilsummen der bedarfsplanungsrelevanten Ärzte und Psychotherapeuten nach Art der Tätigkeit
- Spalte 9 Summen der bedarfsplanungsrelevanten Ärzte und Psychotherapeuten (Spalten 6 bis 8) unter Berücksichtigung der Anrechnungsfaktoren gem. Bedarfsplanungs-Richtlinie §§ 19-22
- Spalte 10 Die Berechnung des Versorgungsgrades erfolgt auf Basis der Einwohner im Planungsbereich (Spalte 2), der summierten Bedarfsplanungsfaktoren des Planungsbereiches (Spalte 9) und der regionalen Verhältniszahl (Spalte 5). Die regionale Verhältniszahl wird abweichend zur Ausweisung in Spalte 5 auf 5 Kommastellen gerundet. Der Versorgungsgrad wird prozentual mit 1 Kommastelle ausgewiesen.
- Spalte 11 Gemäß § 100 Abs. 1 Satz 1 2. Halbsatz und § 103 Abs. 1 Satz 1 2. Halbsatz SGB V wird bei der Feststellung von Unterversorgung und bei der Feststellung von Überversorgung der Versorgungsgrad (Spalte 10) ohne ermächtigte Ärzte und Einrichtungen (Spalte 8), somit nur aus der Summe der Spalten 6 und 7 ermittelt. Diese Fälle sind mit „§“ gekennzeichnet.
- Spalte 12 Sperrung des Planungsbereiches bei einem Versorgungsgrad (Spalte 10) von $\geq 110,0\%$ bzw. $\geq 100\%$ für Planungsbereiche gemäß § 67 BP-RL (in Anlehnung an § 100 Abs. 1 Satz 1 2. Halbsatz und § 103 Abs. 1 Satz 1 2. Halbsatz SGB V wird bei der Prüfung der Voraussetzungen zur Anwendung des § 67 BP-RL der Versorgungsgrad ohne ermächtigte Ärzte und Einrichtungen verwendet)
- Spalte 13 Summen der möglichen Zulassungen und Anstellungen im Planungsbereich
- Spalte 14 Summen der Bedarfsplanungsfaktoren oberhalb der Sperrgrenze ($\geq 110\%$ bzw. $\geq 100\%$)
- Spalte 15 Aufhebung der Zulassungsbeschränkungen für ländliche oder strukturschwache Teilgebiete des Planungsbereiches aufgrund eines Antrages gem. § 103 Abs. 2 Satz 4 ff. SGB V des Sächsischen Staatsministeriums für Soziales und Verbraucherschutz
- Spalte 16 bis 18 Vorliegen von Unterversorgung, drohender Unterversorgung oder zusätzlich lokalen Versorgungsbedarf nach den Beschlüssen des Landesausschusses der Ärzte und Krankenkassen Sachsen auf Basis §§ 29 ff. Bedarfsplanungs-Richtlinie (Zeitpunkt der Feststellung: Monat/Jahr)
- Spalte 19 Versorgungsgrad des Planungsbereiches zum Stichtag des Vorjahres
- Spalte 20 Durchschnittliche Behandlungsfallzahl der Ärzte im Planungsbereich (erfordert mind. 3 Ärzten/Psychotherapeuten innerhalb des Planungsbereiches)

Zusätzliche Erläuterung zur Quotenregelung Nervenärzte

- Spalte 4 Notwendige Arztzahl für einen Versorgungsgrad von 110% bzw 100% (gemäß § 67 BP-RI); gerundet auf 1 Kommastelle
- Spalte 5 Notwendige Arztzahl für einen Versorgungsgrad von 100%; gerundet auf 1 Kommastelle
- Spalte 6 -
Spalte 8 Unterteilung der bedarfsplanungsrelevanten Nervenärzte je Planungsbereich gem. Bedarfsplanungs-Richtlinie § 12 (5)
- Spalte 14 - Zulassungsmöglichkeiten in gesperrten Planungsbereichen aufgrund nicht ausgeschöpfter Versorgungsanteile nach den Quotenregelungen für die
Spalte 16 Nervenärzte gem. Bedarfsplanungs-Richtlinie § 12 (5)

Zusätzliche Erläuterung zur Quotenregelung Psychotherapeuten

- Spalte 2 Notwendige Psychotherapeutenzahl für einen Versorgungsgrad von 100%; gerundet auf 1 Kommastelle
- Spalte 3 - Mindestanteil der ärztl. und psychosomatischen Psychotherapeuten sowie der ausschließlich Kinder- und Jugendlichen Psychotherapeuten;
Spalte 5 gerundet auf 1 Kommastelle
- Spalte 6 -
Spalte 11 Unterteilung der bedarfsplanungsrelevanten Psychotherapeuten je Planungsbereich gem. Bedarfsplanungs-Richtlinie § 25 (1) und (2)
- Spalte 16 - Zulassungsmöglichkeiten in gesperrten Planungsbereichen aufgrund nicht ausgeschöpfter Versorgungsanteile nach den Quotenregelungen für die
Spalte 18 Psychotherapeuten gem. Bedarfsplanungs-Richtlinie § 25 (1) und (2)

Zusätzliche Erläuterung zur Quotenregelung Fachinternisten

- Spalte 4 Notwendige Arztzahl für einen Versorgungsgrad von 110%; gerundet auf 1 Kommastelle
- Spalte 5 Notwendige Arztzahl für einen Versorgungsgrad von 100%; gerundet auf 1 Kommastelle
- Spalte 5 -
Spalte 10 Unterteilung der bedarfsplanungsrelevanten Fachinternisten je Planungsbereich gem. Bedarfsplanungs-Richtlinie § 13 (6)
- Spalte 14 Zulassungsmöglichkeiten in gesperrten Planungsbereichen aufgrund nicht ausgeschöpfter Versorgungsanteile nach den Quotenregelungen für die Fachinternisten gem. Bedarfsplanungs-Richtlinie § 13 (6); im offenen Planungsbereich wird die rechnerische Minimalquote in Klammern ausgewiesen und entspricht den Quotenplätzen der Spalten 15-18 (keine zusätzliche Zulassungsmöglichkeit)
- Spalte 15 - Maximalquoten zur Berücksichtigung von festgelegten Versorgungsanteilen bei Zulassungs- und Nachbesetzungsverfahren gem. Bedarfsplanungs-
Spalte 18 Richtlinie § 13 (6); Nicht erreichte Quoten werden als *Nein: Zahl* dargestellt, wobei die Zahl die rechnerische Arztzahl bis zum Erreichen der Maximalquote ist (Quotenplätze, keine zusätzlichen Zulassungsmöglichkeiten).

Stadt/ Gemeinde (Gebietsstand 30.09.2020)		Planungsbereich Versorgungsebene 1 (Hausärztliche Versorgung)		Planungsbereich Versorgungsebene 2 (Allgemeine fachärztliche Versorgung)		Planungsbereich Versorgungsebene 3 (Spezialisierte fachärztliche Versorgung) - für fachärztlich tätige Internisten, Radiologen -		Planungsbereich Versorgungsebene 3 (Spezialisierte fachärztliche Versorgung) - für Anästhesisten, Kinder- und Jugendpsychiater -		Planungsbereich Versorgungsebene 4 (Gesonderte fachärztliche Versorgung)	
Schlüsselnummer	Name	Schlüsselnummer	Name	Schlüsselnummer	Name	Schlüsselnummer	Name	Schlüsselnummer	Name	Schlüsselnummer	Name
14522450	Ostrau	1529	Döbeln	2575	Döbeln	3222	Mittelsachsen	3151	Südsachsen	4980	KV-Bezirk Sachsen
14522220	Großweitzschen	1529	Döbeln	2575	Döbeln	3222	Mittelsachsen	3151	Südsachsen	4980	KV-Bezirk Sachsen
14522250	Hartha	1529	Döbeln	2575	Döbeln	3222	Mittelsachsen	3151	Südsachsen	4980	KV-Bezirk Sachsen
14522310	Leisnig	1529	Döbeln	2575	Döbeln	3222	Mittelsachsen	3151	Südsachsen	4980	KV-Bezirk Sachsen
14522080	Döbeln	1529	Döbeln	2575	Döbeln	3222	Mittelsachsen	3151	Südsachsen	4980	KV-Bezirk Sachsen
14522510	Roßwein	1529	Döbeln	2575	Döbeln	3222	Mittelsachsen	3151	Südsachsen	4980	KV-Bezirk Sachsen
14522570	Waldheim	1529	Döbeln	2575	Döbeln	3222	Mittelsachsen	3151	Südsachsen	4980	KV-Bezirk Sachsen
14522620	Zschaitz-Ottewig	1529	Döbeln	2575	Döbeln	3222	Mittelsachsen	3151	Südsachsen	4980	KV-Bezirk Sachsen
14522060	Burgstädt	1530	Mittweida	2582	Mittweida	3222	Mittelsachsen	3151	Südsachsen	4980	KV-Bezirk Sachsen
14522120	Erlau	1530	Mittweida	2582	Mittweida	3222	Mittelsachsen	3151	Südsachsen	4980	KV-Bezirk Sachsen
14522380	Mühlau	1530	Mittweida	2582	Mittweida	3222	Mittelsachsen	3151	Südsachsen	4980	KV-Bezirk Sachsen
14522070	Claußnitz	1530	Mittweida	2582	Mittweida	3222	Mittelsachsen	3151	Südsachsen	4980	KV-Bezirk Sachsen
14522300	Kriebstein	1530	Mittweida	2582	Mittweida	3222	Mittelsachsen	3151	Südsachsen	4980	KV-Bezirk Sachsen
14522290	Königshain-Wiederau	1530	Mittweida	2582	Mittweida	3222	Mittelsachsen	3151	Südsachsen	4980	KV-Bezirk Sachsen
14522360	Mittweida	1530	Mittweida	2582	Mittweida	3222	Mittelsachsen	3151	Südsachsen	4980	KV-Bezirk Sachsen
14522010	Altmittweida	1530	Mittweida	2582	Mittweida	3222	Mittelsachsen	3151	Südsachsen	4980	KV-Bezirk Sachsen
14522460	Penig	1530	Mittweida	2582	Mittweida	3222	Mittelsachsen	3151	Südsachsen	4980	KV-Bezirk Sachsen
14522190	Geringswalde	1530	Mittweida	2582	Mittweida	3222	Mittelsachsen	3151	Südsachsen	4980	KV-Bezirk Sachsen
14522280	Königsfeld	1530	Mittweida	2582	Mittweida	3222	Mittelsachsen	3151	Südsachsen	4980	KV-Bezirk Sachsen
14522490	Rochlitz	1530	Mittweida	2582	Mittweida	3222	Mittelsachsen	3151	Südsachsen	4980	KV-Bezirk Sachsen
14522260	Hartmannsdorf	1530	Mittweida	2582	Mittweida	3222	Mittelsachsen	3151	Südsachsen	4980	KV-Bezirk Sachsen
14522530	Seelitz	1530	Mittweida	2582	Mittweida	3222	Mittelsachsen	3151	Südsachsen	4980	KV-Bezirk Sachsen
14522550	Taura	1530	Mittweida	2582	Mittweida	3222	Mittelsachsen	3151	Südsachsen	4980	KV-Bezirk Sachsen
14522600	Zettlitz	1530	Mittweida	2582	Mittweida	3222	Mittelsachsen	3151	Südsachsen	4980	KV-Bezirk Sachsen
14522580	Wechselburg	1530	Mittweida	2582	Mittweida	3222	Mittelsachsen	3151	Südsachsen	4980	KV-Bezirk Sachsen
14522350	Lunzenau	1530	Mittweida	2582	Mittweida	3222	Mittelsachsen	3151	Südsachsen	4980	KV-Bezirk Sachsen
14524220	Niederfrohna	1531	Limbach-Oberfrohna	2573	Chemnitzer Land	3224	Zwickau	3151	Südsachsen	4980	KV-Bezirk Sachsen
14524020	Callenberg	1531	Limbach-Oberfrohna	2573	Chemnitzer Land	3224	Zwickau	3151	Südsachsen	4980	KV-Bezirk Sachsen
14524180	Limbach-Oberfrohna	1531	Limbach-Oberfrohna	2573	Chemnitzer Land	3224	Zwickau	3151	Südsachsen	4980	KV-Bezirk Sachsen
14511000	Chemnitz	1532	Chemnitz	2561	Chemnitz, Stadt	3211	Chemnitz, Stadt	3151	Südsachsen	4980	KV-Bezirk Sachsen
14522140	Flöha	1533	Freiberg	2577	Freiberg	3222	Mittelsachsen	3151	Südsachsen	4980	KV-Bezirk Sachsen
14522170	Frauenstein	1533	Freiberg	2577	Freiberg	3222	Mittelsachsen	3151	Südsachsen	4980	KV-Bezirk Sachsen
14522180	Freiberg	1533	Freiberg	2577	Freiberg	3222	Mittelsachsen	3151	Südsachsen	4980	KV-Bezirk Sachsen
14522090	Dorfchemnitz	1533	Freiberg	2577	Freiberg	3222	Mittelsachsen	3151	Südsachsen	4980	KV-Bezirk Sachsen
14522020	Augustsburg	1533	Freiberg	2577	Freiberg	3222	Mittelsachsen	3151	Südsachsen	4980	KV-Bezirk Sachsen
14522050	Brand-Erbisdorf	1533	Freiberg	2577	Freiberg	3222	Mittelsachsen	3151	Südsachsen	4980	KV-Bezirk Sachsen
14522035	Bobritzsch-Hilbersdorf	1533	Freiberg	2577	Freiberg	3222	Mittelsachsen	3151	Südsachsen	4980	KV-Bezirk Sachsen
14522110	Eppendorf	1533	Freiberg	2577	Freiberg	3222	Mittelsachsen	3151	Südsachsen	4980	KV-Bezirk Sachsen
14522200	Großhartmannsdorf	1533	Freiberg	2577	Freiberg	3222	Mittelsachsen	3151	Südsachsen	4980	KV-Bezirk Sachsen
14522210	Großschirma	1533	Freiberg	2577	Freiberg	3222	Mittelsachsen	3151	Südsachsen	4980	KV-Bezirk Sachsen
14522240	Halsbrücke	1533	Freiberg	2577	Freiberg	3222	Mittelsachsen	3151	Südsachsen	4980	KV-Bezirk Sachsen
14522340	Lichtenberg/Erzgeb.	1533	Freiberg	2577	Freiberg	3222	Mittelsachsen	3151	Südsachsen	4980	KV-Bezirk Sachsen
14522390	Mulda/Sa.	1533	Freiberg	2577	Freiberg	3222	Mittelsachsen	3151	Südsachsen	4980	KV-Bezirk Sachsen
14522420	Niederwiesa	1533	Freiberg	2577	Freiberg	3222	Mittelsachsen	3151	Südsachsen	4980	KV-Bezirk Sachsen
14522430	Oberschöna	1533	Freiberg	2577	Freiberg	3222	Mittelsachsen	3151	Südsachsen	4980	KV-Bezirk Sachsen
14522440	Oederan	1533	Freiberg	2577	Freiberg	3222	Mittelsachsen	3151	Südsachsen	4980	KV-Bezirk Sachsen
14522470	Rechenberg-Bienenmühle	1533	Freiberg	2577	Freiberg	3222	Mittelsachsen	3151	Südsachsen	4980	KV-Bezirk Sachsen
14522480	Reinsberg	1533	Freiberg	2577	Freiberg	3222	Mittelsachsen	3151	Südsachsen	4980	KV-Bezirk Sachsen
14522520	Sayda	1533	Freiberg	2577	Freiberg	3222	Mittelsachsen	3151	Südsachsen	4980	KV-Bezirk Sachsen
14522590	Weißborn/Erzgeb.	1533	Freiberg	2577	Freiberg	3222	Mittelsachsen	3151	Südsachsen	4980	KV-Bezirk Sachsen
14522320	Leubsdorf	1533	Freiberg	2577	Freiberg	3222	Mittelsachsen	3151	Südsachsen	4980	KV-Bezirk Sachsen
14522400	Neuhausen/Erzgeb.	1533	Freiberg	2577	Freiberg	3222	Mittelsachsen	3151	Südsachsen	4980	KV-Bezirk Sachsen
14521495	Pockau-Lengefeld	1534	Marienberg	2581	Mittlerer Erzgebirgskreis	3221	Erzgebirgskreis	3151	Südsachsen	4980	KV-Bezirk Sachsen
14521270	Grünhainichen	1534	Marienberg	2581	Mittlerer Erzgebirgskreis	3221	Erzgebirgskreis	3151	Südsachsen	4980	KV-Bezirk Sachsen
14521250	Großrückerswalde	1534	Marienberg	2581	Mittlerer Erzgebirgskreis	3221	Erzgebirgskreis	3151	Südsachsen	4980	KV-Bezirk Sachsen
14521240	Großolbersdorf	1534	Marienberg	2581	Mittlerer Erzgebirgskreis	3221	Erzgebirgskreis	3151	Südsachsen	4980	KV-Bezirk Sachsen
14521220	Gornau/Erzgeb.	1534	Marienberg	2581	Mittlerer Erzgebirgskreis	3221	Erzgebirgskreis	3151	Südsachsen	4980	KV-Bezirk Sachsen
14521390	Marienberg	1534	Marienberg	2581	Mittlerer Erzgebirgskreis	3221	Erzgebirgskreis	3151	Südsachsen	4980	KV-Bezirk Sachsen
14521150	Drebach	1534	Marienberg	2581	Mittlerer Erzgebirgskreis	3221	Erzgebirgskreis	3151	Südsachsen	4980	KV-Bezirk Sachsen

Stadt/ Gemeinde (Gebietsstand 30.09.2020)		Planungsbereich Versorgungsebene 1 (Hausärztliche Versorgung)		Planungsbereich Versorgungsebene 2 (Allgemeine fachärztliche Versorgung)		Planungsbereich Versorgungsebene 3 (Spezialisierte fachärztliche Versorgung) - für fachärztlich tätige Internisten, Radiologen -		Planungsbereich Versorgungsebene 3 (Spezialisierte fachärztliche Versorgung) - für Anästhesisten, Kinder- und Jugendpsychiater -		Planungsbereich Versorgungsebene 4 (Gesonderte fachärztliche Versorgung)	
Schlüsselnummer	Name	Schlüsselnummer	Name	Schlüsselnummer	Name	Schlüsselnummer	Name	Schlüsselnummer	Name	Schlüsselnummer	Name
14521280	Heidersdorf	1534	Marienberg	2581	Mittlerer Erzgebirgskreis	3221	Erzgebirgskreis	3151	Südsachsen	4980	KV-Bezirk Sachsen
14521460	Obernhau	1534	Marienberg	2581	Mittlerer Erzgebirgskreis	3221	Erzgebirgskreis	3151	Südsachsen	4980	KV-Bezirk Sachsen
14521090	Börnichen/Erzgeb.	1534	Marienberg	2581	Mittlerer Erzgebirgskreis	3221	Erzgebirgskreis	3151	Südsachsen	4980	KV-Bezirk Sachsen
14521010	Amtsberg	1534	Marienberg	2581	Mittlerer Erzgebirgskreis	3221	Erzgebirgskreis	3151	Südsachsen	4980	KV-Bezirk Sachsen
14521570	Kurort Seiffen/Erzgeb.	1534	Marienberg	2581	Mittlerer Erzgebirgskreis	3221	Erzgebirgskreis	3151	Südsachsen	4980	KV-Bezirk Sachsen
14521670	Wolkenstein	1534	Marienberg	2581	Mittlerer Erzgebirgskreis	3221	Erzgebirgskreis	3151	Südsachsen	4980	KV-Bezirk Sachsen
14521690	Zschopau	1534	Marienberg	2581	Mittlerer Erzgebirgskreis	3221	Erzgebirgskreis	3151	Südsachsen	4980	KV-Bezirk Sachsen
14521140	Deutschnudorf	1534	Marienberg	2581	Mittlerer Erzgebirgskreis	3221	Erzgebirgskreis	3151	Südsachsen	4980	KV-Bezirk Sachsen
14521160	Ehrenfriedersdorf	1535	Annaberg-Buchholz	2571	Annaberg	3221	Erzgebirgskreis	3151	Südsachsen	4980	KV-Bezirk Sachsen
14521610	Tannenberg	1535	Annaberg-Buchholz	2571	Annaberg	3221	Erzgebirgskreis	3151	Südsachsen	4980	KV-Bezirk Sachsen
14521330	Jöhstadt	1535	Annaberg-Buchholz	2571	Annaberg	3221	Erzgebirgskreis	3151	Südsachsen	4980	KV-Bezirk Sachsen
14521340	Königswalde	1535	Annaberg-Buchholz	2571	Annaberg	3221	Erzgebirgskreis	3151	Südsachsen	4980	KV-Bezirk Sachsen
14521630	Thermalbad Wiesenbad	1535	Annaberg-Buchholz	2571	Annaberg	3221	Erzgebirgskreis	3151	Südsachsen	4980	KV-Bezirk Sachsen
14521640	Thum	1535	Annaberg-Buchholz	2571	Annaberg	3221	Erzgebirgskreis	3151	Südsachsen	4980	KV-Bezirk Sachsen
14521210	Geyer	1535	Annaberg-Buchholz	2571	Annaberg	3221	Erzgebirgskreis	3151	Südsachsen	4980	KV-Bezirk Sachsen
14521200	Gelenau/Erzgeb.	1535	Annaberg-Buchholz	2571	Annaberg	3221	Erzgebirgskreis	3151	Südsachsen	4980	KV-Bezirk Sachsen
14521400	Mildenau	1535	Annaberg-Buchholz	2571	Annaberg	3221	Erzgebirgskreis	3151	Südsachsen	4980	KV-Bezirk Sachsen
14521180	Elterlein	1535	Annaberg-Buchholz	2571	Annaberg	3221	Erzgebirgskreis	3151	Südsachsen	4980	KV-Bezirk Sachsen
14521560	Sehmatal	1535	Annaberg-Buchholz	2571	Annaberg	3221	Erzgebirgskreis	3151	Südsachsen	4980	KV-Bezirk Sachsen
14521440	Oberwiesenthal	1535	Annaberg-Buchholz	2571	Annaberg	3221	Erzgebirgskreis	3151	Südsachsen	4980	KV-Bezirk Sachsen
14521020	Annaberg-Buchholz	1535	Annaberg-Buchholz	2571	Annaberg	3221	Erzgebirgskreis	3151	Südsachsen	4980	KV-Bezirk Sachsen
14521130	Crottendorf	1535	Annaberg-Buchholz	2571	Annaberg	3221	Erzgebirgskreis	3151	Südsachsen	4980	KV-Bezirk Sachsen
14521510	Scheibenberg	1535	Annaberg-Buchholz	2571	Annaberg	3221	Erzgebirgskreis	3151	Südsachsen	4980	KV-Bezirk Sachsen
14521520	Schlettau	1535	Annaberg-Buchholz	2571	Annaberg	3221	Erzgebirgskreis	3151	Südsachsen	4980	KV-Bezirk Sachsen
14521060	Bärenstein	1535	Annaberg-Buchholz	2571	Annaberg	3221	Erzgebirgskreis	3151	Südsachsen	4980	KV-Bezirk Sachsen
14521035	Aue-Bad Schlema, Stadt	1536	Aue	2591	Aue-Schwarzenberg	3221	Erzgebirgskreis	3151	Südsachsen	4980	KV-Bezirk Sachsen
14521110	Breitenbrunn/Erzgeb.	1536	Aue	2591	Aue-Schwarzenberg	3221	Erzgebirgskreis	3151	Südsachsen	4980	KV-Bezirk Sachsen
14521260	Grünhain-Beierfeld	1536	Aue	2591	Aue-Schwarzenberg	3221	Erzgebirgskreis	3151	Südsachsen	4980	KV-Bezirk Sachsen
14521600	Stützengrün	1536	Aue	2591	Aue-Schwarzenberg	3221	Erzgebirgskreis	3151	Südsachsen	4980	KV-Bezirk Sachsen
14521170	Eibenstock	1536	Aue	2591	Aue-Schwarzenberg	3221	Erzgebirgskreis	3151	Südsachsen	4980	KV-Bezirk Sachsen
14521530	Schneeberg	1536	Aue	2591	Aue-Schwarzenberg	3221	Erzgebirgskreis	3151	Südsachsen	4980	KV-Bezirk Sachsen
14521080	Bockau	1536	Aue	2591	Aue-Schwarzenberg	3221	Erzgebirgskreis	3151	Südsachsen	4980	KV-Bezirk Sachsen
14521700	Zschorlau	1536	Aue	2591	Aue-Schwarzenberg	3221	Erzgebirgskreis	3151	Südsachsen	4980	KV-Bezirk Sachsen
14521320	Johannegeorgenstadt	1536	Aue	2591	Aue-Schwarzenberg	3221	Erzgebirgskreis	3151	Südsachsen	4980	KV-Bezirk Sachsen
14521355	Lauter-Bernsbach	1536	Aue	2591	Aue-Schwarzenberg	3221	Erzgebirgskreis	3151	Südsachsen	4980	KV-Bezirk Sachsen
14521370	Lößnitz	1536	Aue	2591	Aue-Schwarzenberg	3221	Erzgebirgskreis	3151	Südsachsen	4980	KV-Bezirk Sachsen
14521550	Schwarzenberg/Erzgeb.	1536	Aue	2591	Aue-Schwarzenberg	3221	Erzgebirgskreis	3151	Südsachsen	4980	KV-Bezirk Sachsen
14521540	Schönheide	1536	Aue	2591	Aue-Schwarzenberg	3221	Erzgebirgskreis	3151	Südsachsen	4980	KV-Bezirk Sachsen
14521500	Raschau-Markersbach	1536	Aue	2591	Aue-Schwarzenberg	3221	Erzgebirgskreis	3151	Südsachsen	4980	KV-Bezirk Sachsen
14521040	Auerbach	1537	Stollberg	2588	Stollberg	3221	Erzgebirgskreis	3151	Südsachsen	4980	KV-Bezirk Sachsen
14521710	Zwönitz	1537	Stollberg	2588	Stollberg	3221	Erzgebirgskreis	3151	Südsachsen	4980	KV-Bezirk Sachsen
14521590	Stollberg/Erzgeb.	1537	Stollberg	2588	Stollberg	3221	Erzgebirgskreis	3151	Südsachsen	4980	KV-Bezirk Sachsen
14521290	Hohndorf	1537	Stollberg	2588	Stollberg	3221	Erzgebirgskreis	3151	Südsachsen	4980	KV-Bezirk Sachsen
14521120	Burkhardttsdorf	1537	Stollberg	2588	Stollberg	3221	Erzgebirgskreis	3151	Südsachsen	4980	KV-Bezirk Sachsen
14521450	Oelsnitz/Erzgeb.	1537	Stollberg	2588	Stollberg	3221	Erzgebirgskreis	3151	Südsachsen	4980	KV-Bezirk Sachsen
14521310	Jahnsdorf/Erzgeb.	1537	Stollberg	2588	Stollberg	3221	Erzgebirgskreis	3151	Südsachsen	4980	KV-Bezirk Sachsen
14521230	Gornsdorf	1537	Stollberg	2588	Stollberg	3221	Erzgebirgskreis	3151	Südsachsen	4980	KV-Bezirk Sachsen
14521620	Thalheim/Erzgeb.	1537	Stollberg	2588	Stollberg	3221	Erzgebirgskreis	3151	Südsachsen	4980	KV-Bezirk Sachsen
14521430	Niederwürschnitz	1537	Stollberg	2588	Stollberg	3221	Erzgebirgskreis	3151	Südsachsen	4980	KV-Bezirk Sachsen
14521420	Niederdorf	1537	Stollberg	2588	Stollberg	3221	Erzgebirgskreis	3151	Südsachsen	4980	KV-Bezirk Sachsen
14521410	Neukirchen/Erzgeb.	1537	Stollberg	2588	Stollberg	3221	Erzgebirgskreis	3151	Südsachsen	4980	KV-Bezirk Sachsen
14521380	Lugau/Erzgeb.	1537	Stollberg	2588	Stollberg	3221	Erzgebirgskreis	3151	Südsachsen	4980	KV-Bezirk Sachsen
14524280	St. Egidien	1539	Hohenstein-Ernstthal	2573	Chemnitzer Land	3224	Zwickau	3151	Südsachsen	4980	KV-Bezirk Sachsen
14524230	Oberlungwitz	1539	Hohenstein-Ernstthal	2573	Chemnitzer Land	3224	Zwickau	3151	Südsachsen	4980	KV-Bezirk Sachsen
14524010	Bernsdorf	1539	Hohenstein-Ernstthal	2573	Chemnitzer Land	3224	Zwickau	3151	Südsachsen	4980	KV-Bezirk Sachsen
14524160	Lichtenstein/Sa.	1539	Hohenstein-Ernstthal	2573	Chemnitzer Land	3224	Zwickau	3151	Südsachsen	4980	KV-Bezirk Sachsen
14524070	Gersdorf	1539	Hohenstein-Ernstthal	2573	Chemnitzer Land	3224	Zwickau	3151	Südsachsen	4980	KV-Bezirk Sachsen
14524120	Hohenstein-Ernstthal	1539	Hohenstein-Ernstthal	2573	Chemnitzer Land	3224	Zwickau	3151	Südsachsen	4980	KV-Bezirk Sachsen
14524310	Wildenfels	1540	Zwickau	2593	Zwickau	3224	Zwickau	3151	Südsachsen	4980	KV-Bezirk Sachsen

Stadt/ Gemeinde (Gebietsstand 30.09.2020)		Planungsbereich Versorgungsebene 1 (Hausärztliche Versorgung)		Planungsbereich Versorgungsebene 2 (Allgemeine fachärztliche Versorgung)		Planungsbereich Versorgungsebene 3 (Spezialisierte fachärztliche Versorgung) - für fachärztlich tätige Internisten, Radiologen -		Planungsbereich Versorgungsebene 3 (Spezialisierte fachärztliche Versorgung) - für Anästhesisten, Kinder- und Jugendpsychiater -		Planungsbereich Versorgungsebene 4 (Gesonderte fachärztliche Versorgung)	
Schlüssel- nummer	Name	Schlüssel- nummer	Name	Schlüssel- nummer	Name	Schlüssel- nummer	Name	Schlüssel- nummer	Name	Schlüssel- nummer	Name
14524250	Reinsdorf	1540	Zwickau	2593	Zwickau	3224	Zwickau	3151	Südsachsen	4980	KV-Bezirk Sachsen
14524200	Mülsen	1540	Zwickau	2593	Zwickau	3224	Zwickau	3151	Südsachsen	4980	KV-Bezirk Sachsen
14524320	Wilkau-Haßlau	1540	Zwickau	2593	Zwickau	3224	Zwickau	3151	Südsachsen	4980	KV-Bezirk Sachsen
14524100	Hartmannsdorf b. Kirchberg	1540	Zwickau	2593	Zwickau	3224	Zwickau	3151	Südsachsen	4980	KV-Bezirk Sachsen
14524150	Langenweißbach	1540	Zwickau	2593	Zwickau	3224	Zwickau	3151	Südsachsen	4980	KV-Bezirk Sachsen
14524130	Kirchberg	1540	Zwickau	2593	Zwickau	3224	Zwickau	3151	Südsachsen	4980	KV-Bezirk Sachsen
14524040	Crinitzberg	1540	Zwickau	2593	Zwickau	3224	Zwickau	3151	Südsachsen	4980	KV-Bezirk Sachsen
14524110	Hirschfeld	1540	Zwickau	2593	Zwickau	3224	Zwickau	3151	Südsachsen	4980	KV-Bezirk Sachsen
14524050	Dennheritz	1540	Zwickau	2593	Zwickau	3224	Zwickau	3151	Südsachsen	4980	KV-Bezirk Sachsen
14524090	Hartenstein	1540	Zwickau	2593	Zwickau	3224	Zwickau	3151	Südsachsen	4980	KV-Bezirk Sachsen
14524330	Zwickau	1540	Zwickau	2593	Zwickau	3224	Zwickau	3151	Südsachsen	4980	KV-Bezirk Sachsen
14524170	Lichtentanne	1540	Zwickau	2593	Zwickau	3224	Zwickau	3151	Südsachsen	4980	KV-Bezirk Sachsen
14523090	Ellefeld	1541	Auerbach	2599	Plauen, Stadt / Vogtlandkreis	3223	Vogtlandkreis	3151	Südsachsen	4980	KV-Bezirk Sachsen
14523170	Lengenfeld	1541	Auerbach	2599	Plauen, Stadt / Vogtlandkreis	3223	Vogtlandkreis	3151	Südsachsen	4980	KV-Bezirk Sachsen
14523360	Rodewisch	1541	Auerbach	2599	Plauen, Stadt / Vogtlandkreis	3223	Vogtlandkreis	3151	Südsachsen	4980	KV-Bezirk Sachsen
14523020	Auerbach/Vogtl.	1541	Auerbach	2599	Plauen, Stadt / Vogtlandkreis	3223	Vogtlandkreis	3151	Südsachsen	4980	KV-Bezirk Sachsen
14523290	Neustadt/Vogtl.	1541	Auerbach	2599	Plauen, Stadt / Vogtlandkreis	3223	Vogtlandkreis	3151	Südsachsen	4980	KV-Bezirk Sachsen
14523160	Klingenthal	1541	Auerbach	2599	Plauen, Stadt / Vogtlandkreis	3223	Vogtlandkreis	3151	Südsachsen	4980	KV-Bezirk Sachsen
14523050	Bergen	1541	Auerbach	2599	Plauen, Stadt / Vogtlandkreis	3223	Vogtlandkreis	3151	Südsachsen	4980	KV-Bezirk Sachsen
14523245	Muldenhammer	1541	Auerbach	2599	Plauen, Stadt / Vogtlandkreis	3223	Vogtlandkreis	3151	Südsachsen	4980	KV-Bezirk Sachsen
14523460	Werdau	1541	Auerbach	2599	Plauen, Stadt / Vogtlandkreis	3223	Vogtlandkreis	3151	Südsachsen	4980	KV-Bezirk Sachsen
14523430	Treuen	1541	Auerbach	2599	Plauen, Stadt / Vogtlandkreis	3223	Vogtlandkreis	3151	Südsachsen	4980	KV-Bezirk Sachsen
14523380	Steinberg	1541	Auerbach	2599	Plauen, Stadt / Vogtlandkreis	3223	Vogtlandkreis	3151	Südsachsen	4980	KV-Bezirk Sachsen
14523120	Falkenstein/Vogtl.	1541	Auerbach	2599	Plauen, Stadt / Vogtlandkreis	3223	Vogtlandkreis	3151	Südsachsen	4980	KV-Bezirk Sachsen
14523130	Höhenflurkurort Grünbach	1541	Auerbach	2599	Plauen, Stadt / Vogtlandkreis	3223	Vogtlandkreis	3151	Südsachsen	4980	KV-Bezirk Sachsen
14523340	Reichenbach im Vogtland	1542	Reichenbach	2599	Plauen, Stadt / Vogtlandkreis	3223	Vogtlandkreis	3151	Südsachsen	4980	KV-Bezirk Sachsen
14523280	Neumark	1542	Reichenbach	2599	Plauen, Stadt / Vogtlandkreis	3223	Vogtlandkreis	3151	Südsachsen	4980	KV-Bezirk Sachsen
14523150	Heinsdorfergrund	1542	Reichenbach	2599	Plauen, Stadt / Vogtlandkreis	3223	Vogtlandkreis	3151	Südsachsen	4980	KV-Bezirk Sachsen
14523260	Netzschkau	1542	Reichenbach	2599	Plauen, Stadt / Vogtlandkreis	3223	Vogtlandkreis	3151	Südsachsen	4980	KV-Bezirk Sachsen
14523190	Limbach	1542	Reichenbach	2599	Plauen, Stadt / Vogtlandkreis	3223	Vogtlandkreis	3151	Südsachsen	4980	KV-Bezirk Sachsen
14524300	Werdau	1543	Werdau	2593	Zwickau	3224	Zwickau	3151	Südsachsen	4980	KV-Bezirk Sachsen
14524060	Fraureuth	1543	Werdau	2593	Zwickau	3224	Zwickau	3151	Südsachsen	4980	KV-Bezirk Sachsen
14524140	Langenbernsdorf	1543	Werdau	2593	Zwickau	3224	Zwickau	3151	Südsachsen	4980	KV-Bezirk Sachsen
14524210	Neukirchen/Pleiße	1544	Crimmitschau	2593	Zwickau	3224	Zwickau	3151	Südsachsen	4980	KV-Bezirk Sachsen
14524030	Crimmitschau	1544	Crimmitschau	2593	Zwickau	3224	Zwickau	3151	Südsachsen	4980	KV-Bezirk Sachsen
14524270	Schönberg	1545	Glauchau	2573	Chemnitzer Land	3224	Zwickau	3151	Südsachsen	4980	KV-Bezirk Sachsen
14524190	Meerane	1545	Glauchau	2573	Chemnitzer Land	3224	Zwickau	3151	Südsachsen	4980	KV-Bezirk Sachsen
14524240	Oberwiera	1545	Glauchau	2573	Chemnitzer Land	3224	Zwickau	3151	Südsachsen	4980	KV-Bezirk Sachsen
14524290	Waldenburg	1545	Glauchau	2573	Chemnitzer Land	3224	Zwickau	3151	Südsachsen	4980	KV-Bezirk Sachsen
14524260	Remse	1545	Glauchau	2573	Chemnitzer Land	3224	Zwickau	3151	Südsachsen	4980	KV-Bezirk Sachsen
14524080	Glauchau	1545	Glauchau	2573	Chemnitzer Land	3224	Zwickau	3151	Südsachsen	4980	KV-Bezirk Sachsen
14523365	Rosenbach/Vogtl.	1546	Plauen	2599	Plauen, Stadt / Vogtlandkreis	3223	Vogtlandkreis	3151	Südsachsen	4980	KV-Bezirk Sachsen
14523410	Theuma	1546	Plauen	2599	Plauen, Stadt / Vogtlandkreis	3223	Vogtlandkreis	3151	Südsachsen	4980	KV-Bezirk Sachsen
14523330	Pöhl	1546	Plauen	2599	Plauen, Stadt / Vogtlandkreis	3223	Vogtlandkreis	3151	Südsachsen	4980	KV-Bezirk Sachsen
14523270	Neuensalz	1546	Plauen	2599	Plauen, Stadt / Vogtlandkreis	3223	Vogtlandkreis	3151	Südsachsen	4980	KV-Bezirk Sachsen
14523320	Plauen	1546	Plauen	2599	Plauen, Stadt / Vogtlandkreis	3223	Vogtlandkreis	3151	Südsachsen	4980	KV-Bezirk Sachsen
14523450	Weischlitz	1546	Plauen	2599	Plauen, Stadt / Vogtlandkreis	3223	Vogtlandkreis	3151	Südsachsen	4980	KV-Bezirk Sachsen
14523100	Elsterberg	1546	Plauen	2599	Plauen, Stadt / Vogtlandkreis	3223	Vogtlandkreis	3151	Südsachsen	4980	KV-Bezirk Sachsen
14523310	Pausa-Mühltröf	1546	Plauen	2599	Plauen, Stadt / Vogtlandkreis	3223	Vogtlandkreis	3151	Südsachsen	4980	KV-Bezirk Sachsen
14523300	Oelsnitz/Vogtl.	1547	Oelsnitz	2599	Plauen, Stadt / Vogtlandkreis	3223	Vogtlandkreis	3151	Südsachsen	4980	KV-Bezirk Sachsen
14523230	Mühlental	1547	Oelsnitz	2599	Plauen, Stadt / Vogtlandkreis	3223	Vogtlandkreis	3151	Südsachsen	4980	KV-Bezirk Sachsen
14523370	Schöneck/Vogtl.	1547	Oelsnitz	2599	Plauen, Stadt / Vogtlandkreis	3223	Vogtlandkreis	3151	Südsachsen	4980	KV-Bezirk Sachsen
14523420	Tirpersdorf	1547	Oelsnitz	2599	Plauen, Stadt / Vogtlandkreis	3223	Vogtlandkreis	3151	Südsachsen	4980	KV-Bezirk Sachsen
14523440	Triebel/Vogtl.	1547	Oelsnitz	2599	Plauen, Stadt / Vogtlandkreis	3223	Vogtlandkreis	3151	Südsachsen	4980	KV-Bezirk Sachsen
14523080	Eichigt	1547	Oelsnitz	2599	Plauen, Stadt / Vogtlandkreis	3223	Vogtlandkreis	3151	Südsachsen	4980	KV-Bezirk Sachsen
14523040	Bad Elster	1547	Oelsnitz	2599	Plauen, Stadt / Vogtlandkreis	3223	Vogtlandkreis	3151	Südsachsen	4980	KV-Bezirk Sachsen
14523030	Bad Brambach	1547	Oelsnitz	2599	Plauen, Stadt / Vogtlandkreis	3223	Vogtlandkreis	3151	Südsachsen	4980	KV-Bezirk Sachsen
14523010	Adorf/Vogtl.	1547	Oelsnitz	2599	Plauen, Stadt / Vogtlandkreis	3223	Vogtlandkreis	3151	Südsachsen	4980	KV-Bezirk Sachsen
14523200	Markneukirchen	1547	Oelsnitz	2599	Plauen, Stadt / Vogtlandkreis	3223	Vogtlandkreis	3151	Südsachsen	4980	KV-Bezirk Sachsen

Stadt/ Gemeinde (Gebietsstand 30.09.2020)		Planungsbereich Versorgungsebene 1 (Hausärztliche Versorgung)		Planungsbereich Versorgungsebene 2 (Allgemeine fachärztliche Versorgung)		Planungsbereich Versorgungsebene 3 (Spezialisierte fachärztliche Versorgung) - für fachärztlich tätige Internisten, Radiologen -		Planungsbereich Versorgungsebene 3 (Spezialisierte fachärztliche Versorgung) - für Anästhesisten, Kinder- und Jugendpsychiater -		Planungsbereich Versorgungsebene 4 (Gesonderte fachärztliche Versorgung)	
Schlüssel- nummer	Name	Schlüssel- nummer	Name	Schlüssel- nummer	Name	Schlüssel- nummer	Name	Schlüssel- nummer	Name	Schlüssel- nummer	Name
14523060	Bösenbrunn	1547	Oelsnitz	2599	Plauen, Stadt / Vogtlandkreis	3223	Vogtlandkreis	3151	Südsachsen	4980	KV-Bezirk Sachsen
14522540	Striegistal	1590	Frankenberg-Hainichen	2582	Mittweida	3222	Mittelsachsen	3151	Südsachsen	4980	KV-Bezirk Sachsen
14522500	Rossau	1590	Frankenberg-Hainichen	2582	Mittweida	3222	Mittelsachsen	3151	Südsachsen	4980	KV-Bezirk Sachsen
14522330	Lichtenau	1590	Frankenberg-Hainichen	2582	Mittweida	3222	Mittelsachsen	3151	Südsachsen	4980	KV-Bezirk Sachsen
14522230	Hainichen	1590	Frankenberg-Hainichen	2582	Mittweida	3222	Mittelsachsen	3151	Südsachsen	4980	KV-Bezirk Sachsen
14522150	Frankenberg/Sa.	1590	Frankenberg-Hainichen	2582	Mittweida	3222	Mittelsachsen	3151	Südsachsen	4980	KV-Bezirk Sachsen
14626600	Weißwasser/O.L.	1601	Weißwasser	2663	Görlitz, Stadt / Niederschlesischer Oberlausitzkreis	3226	Görlitz	3162	Oberlausitz-Niederschlesien	4980	KV-Bezirk Sachsen
14626250	Krauschwitz i.d. O.L.	1601	Weißwasser	2663	Görlitz, Stadt / Niederschlesischer Oberlausitzkreis	3226	Görlitz	3162	Oberlausitz-Niederschlesien	4980	KV-Bezirk Sachsen
14626460	Rietschen	1601	Weißwasser	2663	Görlitz, Stadt / Niederschlesischer Oberlausitzkreis	3226	Görlitz	3162	Oberlausitz-Niederschlesien	4980	KV-Bezirk Sachsen
14626120	Groß Dübén	1601	Weißwasser	2663	Görlitz, Stadt / Niederschlesischer Oberlausitzkreis	3226	Görlitz	3162	Oberlausitz-Niederschlesien	4980	KV-Bezirk Sachsen
14626100	Gablenz	1601	Weißwasser	2663	Görlitz, Stadt / Niederschlesischer Oberlausitzkreis	3226	Görlitz	3162	Oberlausitz-Niederschlesien	4980	KV-Bezirk Sachsen
14626490	Schleife	1601	Weißwasser	2663	Görlitz, Stadt / Niederschlesischer Oberlausitzkreis	3226	Görlitz	3162	Oberlausitz-Niederschlesien	4980	KV-Bezirk Sachsen
14626060	Boxberg/ O.L.	1601	Weißwasser	2663	Görlitz, Stadt / Niederschlesischer Oberlausitzkreis	3226	Görlitz	3162	Oberlausitz-Niederschlesien	4980	KV-Bezirk Sachsen
14626010	Bad Muskau	1601	Weißwasser	2663	Görlitz, Stadt / Niederschlesischer Oberlausitzkreis	3226	Görlitz	3162	Oberlausitz-Niederschlesien	4980	KV-Bezirk Sachsen
14626590	Weißkeißel	1601	Weißwasser	2663	Görlitz, Stadt / Niederschlesischer Oberlausitzkreis	3226	Görlitz	3162	Oberlausitz-Niederschlesien	4980	KV-Bezirk Sachsen
14626560	Trebendorf	1601	Weißwasser	2663	Görlitz, Stadt / Niederschlesischer Oberlausitzkreis	3226	Görlitz	3162	Oberlausitz-Niederschlesien	4980	KV-Bezirk Sachsen
14626260	Kreba-Neudorf	1602	Niesky	2663	Görlitz, Stadt / Niederschlesischer Oberlausitzkreis	3226	Görlitz	3162	Oberlausitz-Niederschlesien	4980	KV-Bezirk Sachsen
14626160	Hähnichen	1602	Niesky	2663	Görlitz, Stadt / Niederschlesischer Oberlausitzkreis	3226	Görlitz	3162	Oberlausitz-Niederschlesien	4980	KV-Bezirk Sachsen
14626320	Mücka	1602	Niesky	2663	Görlitz, Stadt / Niederschlesischer Oberlausitzkreis	3226	Görlitz	3162	Oberlausitz-Niederschlesien	4980	KV-Bezirk Sachsen
14626370	Niesky	1602	Niesky	2663	Görlitz, Stadt / Niederschlesischer Oberlausitzkreis	3226	Görlitz	3162	Oberlausitz-Niederschlesien	4980	KV-Bezirk Sachsen
14626580	Waldhufen	1602	Niesky	2663	Görlitz, Stadt / Niederschlesischer Oberlausitzkreis	3226	Görlitz	3162	Oberlausitz-Niederschlesien	4980	KV-Bezirk Sachsen
14626480	Rothenburg/O.L.	1602	Niesky	2663	Görlitz, Stadt / Niederschlesischer Oberlausitzkreis	3226	Görlitz	3162	Oberlausitz-Niederschlesien	4980	KV-Bezirk Sachsen
14626200	Horka	1602	Niesky	2663	Görlitz, Stadt / Niederschlesischer Oberlausitzkreis	3226	Görlitz	3162	Oberlausitz-Niederschlesien	4980	KV-Bezirk Sachsen
14626190	Hohendubrau	1602	Niesky	2663	Görlitz, Stadt / Niederschlesischer Oberlausitzkreis	3226	Görlitz	3162	Oberlausitz-Niederschlesien	4980	KV-Bezirk Sachsen
14626440	Quitzdorf am See	1602	Niesky	2663	Görlitz, Stadt / Niederschlesischer Oberlausitzkreis	3226	Görlitz	3162	Oberlausitz-Niederschlesien	4980	KV-Bezirk Sachsen
14626230	Kodersdorf	1602	Niesky	2663	Görlitz, Stadt / Niederschlesischer Oberlausitzkreis	3226	Görlitz	3162	Oberlausitz-Niederschlesien	4980	KV-Bezirk Sachsen
14626330	Neißeau	1603	Görlitz	2663	Görlitz, Stadt / Niederschlesischer Oberlausitzkreis	3226	Görlitz	3162	Oberlausitz-Niederschlesien	4980	KV-Bezirk Sachsen
14626240	Königshain	1603	Görlitz	2663	Görlitz, Stadt / Niederschlesischer Oberlausitzkreis	3226	Görlitz	3162	Oberlausitz-Niederschlesien	4980	KV-Bezirk Sachsen
14626300	Markersdorf	1603	Görlitz	2663	Görlitz, Stadt / Niederschlesischer Oberlausitzkreis	3226	Görlitz	3162	Oberlausitz-Niederschlesien	4980	KV-Bezirk Sachsen
14626570	Vierkirchen	1603	Görlitz	2663	Görlitz, Stadt / Niederschlesischer Oberlausitzkreis	3226	Görlitz	3162	Oberlausitz-Niederschlesien	4980	KV-Bezirk Sachsen
14626520	Schöpstal	1603	Görlitz	2663	Görlitz, Stadt / Niederschlesischer Oberlausitzkreis	3226	Görlitz	3162	Oberlausitz-Niederschlesien	4980	KV-Bezirk Sachsen
14626450	Reichenbach/O.L.	1603	Görlitz	2663	Görlitz, Stadt / Niederschlesischer Oberlausitzkreis	3226	Görlitz	3162	Oberlausitz-Niederschlesien	4980	KV-Bezirk Sachsen
14626110	Görlitz	1603	Görlitz	2663	Görlitz, Stadt / Niederschlesischer Oberlausitzkreis	3226	Görlitz	3162	Oberlausitz-Niederschlesien	4980	KV-Bezirk Sachsen
14626210	Jonsdorf	1604	Zittau	2686	Löbau-Zittau	3226	Görlitz	3162	Oberlausitz-Niederschlesien	4980	KV-Bezirk Sachsen
14626430	Oybin	1604	Zittau	2686	Löbau-Zittau	3226	Görlitz	3162	Oberlausitz-Niederschlesien	4980	KV-Bezirk Sachsen
14626140	Großschönau	1604	Zittau	2686	Löbau-Zittau	3226	Görlitz	3162	Oberlausitz-Niederschlesien	4980	KV-Bezirk Sachsen
14626050	Bertsdorf-Hörnitz	1604	Zittau	2686	Löbau-Zittau	3226	Görlitz	3162	Oberlausitz-Niederschlesien	4980	KV-Bezirk Sachsen
14626310	Mittelherwigsdorf	1604	Zittau	2686	Löbau-Zittau	3226	Görlitz	3162	Oberlausitz-Niederschlesien	4980	KV-Bezirk Sachsen
14626530	Seiffhennersdorf	1604	Zittau	2686	Löbau-Zittau	3226	Görlitz	3162	Oberlausitz-Niederschlesien	4980	KV-Bezirk Sachsen
14626170	Hainewalde	1604	Zittau	2686	Löbau-Zittau	3226	Görlitz	3162	Oberlausitz-Niederschlesien	4980	KV-Bezirk Sachsen
14626400	Oibersdorf	1604	Zittau	2686	Löbau-Zittau	3226	Görlitz	3162	Oberlausitz-Niederschlesien	4980	KV-Bezirk Sachsen
14626390	Oderwitz	1604	Zittau	2686	Löbau-Zittau	3226	Görlitz	3162	Oberlausitz-Niederschlesien	4980	KV-Bezirk Sachsen
14626280	Leutersdorf	1604	Zittau	2686	Löbau-Zittau	3226	Görlitz	3162	Oberlausitz-Niederschlesien	4980	KV-Bezirk Sachsen
14626610	Zittau	1604	Zittau	2686	Löbau-Zittau	3226	Görlitz	3162	Oberlausitz-Niederschlesien	4980	KV-Bezirk Sachsen
14626350	Neusalza-Spremberg	1605	Löbau	2686	Löbau-Zittau	3226	Görlitz	3162	Oberlausitz-Niederschlesien	4980	KV-Bezirk Sachsen
14626410	Oppach	1605	Löbau	2686	Löbau-Zittau	3226	Görlitz	3162	Oberlausitz-Niederschlesien	4980	KV-Bezirk Sachsen
14626420	Ostritz	1605	Löbau	2686	Löbau-Zittau	3226	Görlitz	3162	Oberlausitz-Niederschlesien	4980	KV-Bezirk Sachsen
14626500	Schönau-Berzdorf a. d. Eigen	1605	Löbau	2686	Löbau-Zittau	3226	Görlitz	3162	Oberlausitz-Niederschlesien	4980	KV-Bezirk Sachsen
14626470	Rosenbach	1605	Löbau	2686	Löbau-Zittau	3226	Görlitz	3162	Oberlausitz-Niederschlesien	4980	KV-Bezirk Sachsen
14626510	Schönbach	1605	Löbau	2686	Löbau-Zittau	3226	Görlitz	3162	Oberlausitz-Niederschlesien	4980	KV-Bezirk Sachsen
14626150	Großschweidnitz	1605	Löbau	2686	Löbau-Zittau	3226	Görlitz	3162	Oberlausitz-Niederschlesien	4980	KV-Bezirk Sachsen
14626290	Löbau	1605	Löbau	2686	Löbau-Zittau	3226	Görlitz	3162	Oberlausitz-Niederschlesien	4980	KV-Bezirk Sachsen
14626270	Lawalde	1605	Löbau	2686	Löbau-Zittau	3226	Görlitz	3162	Oberlausitz-Niederschlesien	4980	KV-Bezirk Sachsen
14626020	Beiersdorf	1605	Löbau	2686	Löbau-Zittau	3226	Görlitz	3162	Oberlausitz-Niederschlesien	4980	KV-Bezirk Sachsen
14626030	Bernstadt a. d. Eigen	1605	Löbau	2686	Löbau-Zittau	3226	Görlitz	3162	Oberlausitz-Niederschlesien	4980	KV-Bezirk Sachsen
14626245	Kottmar	1605	Löbau	2686	Löbau-Zittau	3226	Görlitz	3162	Oberlausitz-Niederschlesien	4980	KV-Bezirk Sachsen
14626180	Herrnhut	1605	Löbau	2686	Löbau-Zittau	3226	Görlitz	3162	Oberlausitz-Niederschlesien	4980	KV-Bezirk Sachsen
14626070	Dürrhennersdorf	1605	Löbau	2686	Löbau-Zittau	3226	Görlitz	3162	Oberlausitz-Niederschlesien	4980	KV-Bezirk Sachsen
14626085	Ebersbach-Neugersdorf	1605	Löbau	2686	Löbau-Zittau	3226	Görlitz	3162	Oberlausitz-Niederschlesien	4980	KV-Bezirk Sachsen

Stadt/ Gemeinde (Gebietsstand 30.09.2020)		Planungsbereich Versorgungsebene 1 (Hausärztliche Versorgung)		Planungsbereich Versorgungsebene 2 (Allgemeine fachärztliche Versorgung)		Planungsbereich Versorgungsebene 3 (Spezialisierte fachärztliche Versorgung) - für fachärztlich tätige Internisten, Radiologen -		Planungsbereich Versorgungsebene 3 (Spezialisierte fachärztliche Versorgung) - für Anästhesisten, Kinder- und Jugendpsychiater -		Planungsbereich Versorgungsebene 4 (Gesonderte fachärztliche Versorgung)	
Schlüssel- nummer	Name	Schlüssel- nummer	Name	Schlüssel- nummer	Name	Schlüssel- nummer	Name	Schlüssel- nummer	Name	Schlüssel- nummer	Name
14625560	Sohland a. d. Spree	1606	Bautzen	2672	Bautzen	3225	Bautzen	3162	Oberlausitz-Niederschlesien	4980	KV-Bezirk Sachsen
14625290	Kubschütz	1606	Bautzen	2672	Bautzen	3225	Bautzen	3162	Oberlausitz-Niederschlesien	4980	KV-Bezirk Sachsen
14625630	Wilthen	1606	Bautzen	2672	Bautzen	3225	Bautzen	3162	Oberlausitz-Niederschlesien	4980	KV-Bezirk Sachsen
14625525	Schirgiswalde-Kirschau	1606	Bautzen	2672	Bautzen	3225	Bautzen	3162	Oberlausitz-Niederschlesien	4980	KV-Bezirk Sachsen
14625490	Radibor	1606	Bautzen	2672	Bautzen	3225	Bautzen	3162	Oberlausitz-Niederschlesien	4980	KV-Bezirk Sachsen
14625460	Puschwitz	1606	Bautzen	2672	Bautzen	3225	Bautzen	3162	Oberlausitz-Niederschlesien	4980	KV-Bezirk Sachsen
14625390	Obergurig	1606	Bautzen	2672	Bautzen	3225	Bautzen	3162	Oberlausitz-Niederschlesien	4980	KV-Bezirk Sachsen
14625190	Großpostwitz/O.L.	1606	Bautzen	2672	Bautzen	3225	Bautzen	3162	Oberlausitz-Niederschlesien	4980	KV-Bezirk Sachsen
14625340	Malschwitz	1606	Bautzen	2672	Bautzen	3225	Bautzen	3162	Oberlausitz-Niederschlesien	4980	KV-Bezirk Sachsen
14625110	Doberschau-Gaußig	1606	Bautzen	2672	Bautzen	3225	Bautzen	3162	Oberlausitz-Niederschlesien	4980	KV-Bezirk Sachsen
14625280	Königswartha	1606	Bautzen	2672	Bautzen	3225	Bautzen	3162	Oberlausitz-Niederschlesien	4980	KV-Bezirk Sachsen
14625230	Hochkirch	1606	Bautzen	2672	Bautzen	3225	Bautzen	3162	Oberlausitz-Niederschlesien	4980	KV-Bezirk Sachsen
14625610	Weißenberg	1606	Bautzen	2672	Bautzen	3225	Bautzen	3162	Oberlausitz-Niederschlesien	4980	KV-Bezirk Sachsen
14625020	Bautzen	1606	Bautzen	2672	Bautzen	3225	Bautzen	3162	Oberlausitz-Niederschlesien	4980	KV-Bezirk Sachsen
14625160	Großdubrau	1606	Bautzen	2672	Bautzen	3225	Bautzen	3162	Oberlausitz-Niederschlesien	4980	KV-Bezirk Sachsen
14625150	Göda	1606	Bautzen	2672	Bautzen	3225	Bautzen	3162	Oberlausitz-Niederschlesien	4980	KV-Bezirk Sachsen
14625090	Cunewalde	1606	Bautzen	2672	Bautzen	3225	Bautzen	3162	Oberlausitz-Niederschlesien	4980	KV-Bezirk Sachsen
14625360	Neschwitz	1606	Bautzen	2672	Bautzen	3225	Bautzen	3162	Oberlausitz-Niederschlesien	4980	KV-Bezirk Sachsen
14625120	Elsterheide	1607	Hoyerswerda	2664	Hoyerswerda, Stadt / Landkreis Kamenz	3225	Bautzen	3162	Oberlausitz-Niederschlesien	4980	KV-Bezirk Sachsen
14625240	Hoyerswerda	1607	Hoyerswerda	2664	Hoyerswerda, Stadt / Landkreis Kamenz	3225	Bautzen	3162	Oberlausitz-Niederschlesien	4980	KV-Bezirk Sachsen
14625030	Bernsdorf, Stadt	1607	Hoyerswerda	2664	Hoyerswerda, Stadt / Landkreis Kamenz	3225	Bautzen	3162	Oberlausitz-Niederschlesien	4980	KV-Bezirk Sachsen
14625640	Wittichenau	1607	Hoyerswerda	2664	Hoyerswerda, Stadt / Landkreis Kamenz	3225	Bautzen	3162	Oberlausitz-Niederschlesien	4980	KV-Bezirk Sachsen
14625330	Lohsa	1607	Hoyerswerda	2664	Hoyerswerda, Stadt / Landkreis Kamenz	3225	Bautzen	3162	Oberlausitz-Niederschlesien	4980	KV-Bezirk Sachsen
14625570	Spreeatal	1607	Hoyerswerda	2664	Hoyerswerda, Stadt / Landkreis Kamenz	3225	Bautzen	3162	Oberlausitz-Niederschlesien	4980	KV-Bezirk Sachsen
14625310	Lauta	1607	Hoyerswerda	2664	Hoyerswerda, Stadt / Landkreis Kamenz	3225	Bautzen	3162	Oberlausitz-Niederschlesien	4980	KV-Bezirk Sachsen
14625350	Nebelschütz	1608	Kamenz	2664	Hoyerswerda, Stadt / Landkreis Kamenz	3225	Bautzen	3162	Oberlausitz-Niederschlesien	4980	KV-Bezirk Sachsen
14625370	Neukirch	1608	Kamenz	2664	Hoyerswerda, Stadt / Landkreis Kamenz	3225	Bautzen	3162	Oberlausitz-Niederschlesien	4980	KV-Bezirk Sachsen
14625440	Panschwitz-Kuckau	1608	Kamenz	2664	Hoyerswerda, Stadt / Landkreis Kamenz	3225	Bautzen	3162	Oberlausitz-Niederschlesien	4980	KV-Bezirk Sachsen
14625500	Ralbitz-Rosenthal	1608	Kamenz	2664	Hoyerswerda, Stadt / Landkreis Kamenz	3225	Bautzen	3162	Oberlausitz-Niederschlesien	4980	KV-Bezirk Sachsen
14625420	Oßling	1608	Kamenz	2664	Hoyerswerda, Stadt / Landkreis Kamenz	3225	Bautzen	3162	Oberlausitz-Niederschlesien	4980	KV-Bezirk Sachsen
14625550	Schwenpitz	1608	Kamenz	2664	Hoyerswerda, Stadt / Landkreis Kamenz	3225	Bautzen	3162	Oberlausitz-Niederschlesien	4980	KV-Bezirk Sachsen
14625580	Steina	1608	Kamenz	2664	Hoyerswerda, Stadt / Landkreis Kamenz	3225	Bautzen	3162	Oberlausitz-Niederschlesien	4980	KV-Bezirk Sachsen
14625300	Laußnitz	1608	Kamenz	2664	Hoyerswerda, Stadt / Landkreis Kamenz	3225	Bautzen	3162	Oberlausitz-Niederschlesien	4980	KV-Bezirk Sachsen
14625470	Räckelwitz	1608	Kamenz	2664	Hoyerswerda, Stadt / Landkreis Kamenz	3225	Bautzen	3162	Oberlausitz-Niederschlesien	4980	KV-Bezirk Sachsen
14625250	Kamenz	1608	Kamenz	2664	Hoyerswerda, Stadt / Landkreis Kamenz	3225	Bautzen	3162	Oberlausitz-Niederschlesien	4980	KV-Bezirk Sachsen
14625220	Haselbachtal	1608	Kamenz	2664	Hoyerswerda, Stadt / Landkreis Kamenz	3225	Bautzen	3162	Oberlausitz-Niederschlesien	4980	KV-Bezirk Sachsen
14625270	Königsbrück	1608	Kamenz	2664	Hoyerswerda, Stadt / Landkreis Kamenz	3225	Bautzen	3162	Oberlausitz-Niederschlesien	4980	KV-Bezirk Sachsen
14625080	Crostwitz	1608	Kamenz	2664	Hoyerswerda, Stadt / Landkreis Kamenz	3225	Bautzen	3162	Oberlausitz-Niederschlesien	4980	KV-Bezirk Sachsen
14625130	Elstra	1608	Kamenz	2664	Hoyerswerda, Stadt / Landkreis Kamenz	3225	Bautzen	3162	Oberlausitz-Niederschlesien	4980	KV-Bezirk Sachsen
14625430	Ottendorf-Okrilla	1609	Radeberg	2664	Hoyerswerda, Stadt / Landkreis Kamenz	3225	Bautzen	3162	Oberlausitz-Niederschlesien	4980	KV-Bezirk Sachsen
14625480	Radeberg	1609	Radeberg	2664	Hoyerswerda, Stadt / Landkreis Kamenz	3225	Bautzen	3162	Oberlausitz-Niederschlesien	4980	KV-Bezirk Sachsen
14625600	Wachau	1609	Radeberg	2664	Hoyerswerda, Stadt / Landkreis Kamenz	3225	Bautzen	3162	Oberlausitz-Niederschlesien	4980	KV-Bezirk Sachsen
14625410	Ohorn	1609	Radeberg	2664	Hoyerswerda, Stadt / Landkreis Kamenz	3225	Bautzen	3162	Oberlausitz-Niederschlesien	4980	KV-Bezirk Sachsen
14625450	Pulsnitz	1609	Radeberg	2664	Hoyerswerda, Stadt / Landkreis Kamenz	3225	Bautzen	3162	Oberlausitz-Niederschlesien	4980	KV-Bezirk Sachsen
14625180	Großnaundorf	1609	Radeberg	2664	Hoyerswerda, Stadt / Landkreis Kamenz	3225	Bautzen	3162	Oberlausitz-Niederschlesien	4980	KV-Bezirk Sachsen
14625200	Großröhrsdorf	1609	Radeberg	2664	Hoyerswerda, Stadt / Landkreis Kamenz	3225	Bautzen	3162	Oberlausitz-Niederschlesien	4980	KV-Bezirk Sachsen
14625320	Lichtenberg	1609	Radeberg	2664	Hoyerswerda, Stadt / Landkreis Kamenz	3225	Bautzen	3162	Oberlausitz-Niederschlesien	4980	KV-Bezirk Sachsen
14625010	Arnsdorf	1609	Radeberg	2664	Hoyerswerda, Stadt / Landkreis Kamenz	3225	Bautzen	3162	Oberlausitz-Niederschlesien	4980	KV-Bezirk Sachsen
14612000	Dresden	1610	Dresden	2662	Dresden, Stadt	3212	Dresden, Stadt	3161	Oberes Elbtal/Osterzgebirge	4980	KV-Bezirk Sachsen
14628390	Struppen	1611	Pirna	2687	Sächsische Schweiz	3228	Sächsische Schweiz - Osterzgebirge	3161	Oberes Elbtal/Osterzgebirge	4980	KV-Bezirk Sachsen
14628140	Göhrisch	1611	Pirna	2687	Sächsische Schweiz	3228	Sächsische Schweiz - Osterzgebirge	3161	Oberes Elbtal/Osterzgebirge	4980	KV-Bezirk Sachsen
14628070	Dohma	1611	Pirna	2687	Sächsische Schweiz	3228	Sächsische Schweiz - Osterzgebirge	3161	Oberes Elbtal/Osterzgebirge	4980	KV-Bezirk Sachsen
14628040	Bahretal	1611	Pirna	2687	Sächsische Schweiz	3228	Sächsische Schweiz - Osterzgebirge	3161	Oberes Elbtal/Osterzgebirge	4980	KV-Bezirk Sachsen
14628030	Bad Schandau	1611	Pirna	2687	Sächsische Schweiz	3228	Sächsische Schweiz - Osterzgebirge	3161	Oberes Elbtal/Osterzgebirge	4980	KV-Bezirk Sachsen
14628020	Bad Gottlieba-Berggießhübel	1611	Pirna	2687	Sächsische Schweiz	3228	Sächsische Schweiz - Osterzgebirge	3161	Oberes Elbtal/Osterzgebirge	4980	KV-Bezirk Sachsen
14628080	Dohna	1611	Pirna	2687	Sächsische Schweiz	3228	Sächsische Schweiz - Osterzgebirge	3161	Oberes Elbtal/Osterzgebirge	4980	KV-Bezirk Sachsen
14628210	Königstein/Sächs. Schw.	1611	Pirna	2687	Sächsische Schweiz	3228	Sächsische Schweiz - Osterzgebirge	3161	Oberes Elbtal/Osterzgebirge	4980	KV-Bezirk Sachsen
14628370	Stadt Wehlen	1611	Pirna	2687	Sächsische Schweiz	3228	Sächsische Schweiz - Osterzgebirge	3161	Oberes Elbtal/Osterzgebirge	4980	KV-Bezirk Sachsen
14628230	Liebstadt	1611	Pirna	2687	Sächsische Schweiz	3228	Sächsische Schweiz - Osterzgebirge	3161	Oberes Elbtal/Osterzgebirge	4980	KV-Bezirk Sachsen

Stadt/ Gemeinde (Gebietsstand 30.09.2020)		Planungsbereich Versorgungsebene 1 (Hausärztliche Versorgung)		Planungsbereich Versorgungsebene 2 (Allgemeine fachärztliche Versorgung)		Planungsbereich Versorgungsebene 3 (Spezialisierte fachärztliche Versorgung) - für fachärztlich tätige Internisten, Radiologen -		Planungsbereich Versorgungsebene 3 (Spezialisierte fachärztliche Versorgung) - für Anästhesisten, Kinder- und Jugendpsychiater -		Planungsbereich Versorgungsebene 4 (Gesonderte fachärztliche Versorgung)	
Schlüssel- nummer	Name	Schlüssel- nummer	Name	Schlüssel- nummer	Name	Schlüssel- nummer	Name	Schlüssel- nummer	Name	Schlüssel- nummer	Name
14628250	Müglitztal	1611	Pirna	2687	Sächsische Schweiz	3228	Sächsische Schweiz - Osterzgebirge	3161	Oberes Elbtal/Osterzgebirge	4980	KV-Bezirk Sachsen
14628330	Reinhardsdorf-Schöna	1611	Pirna	2687	Sächsische Schweiz	3228	Sächsische Schweiz - Osterzgebirge	3161	Oberes Elbtal/Osterzgebirge	4980	KV-Bezirk Sachsen
14628320	Rathmannsdorf	1611	Pirna	2687	Sächsische Schweiz	3228	Sächsische Schweiz - Osterzgebirge	3161	Oberes Elbtal/Osterzgebirge	4980	KV-Bezirk Sachsen
14628160	Heidenau	1611	Pirna	2687	Sächsische Schweiz	3228	Sächsische Schweiz - Osterzgebirge	3161	Oberes Elbtal/Osterzgebirge	4980	KV-Bezirk Sachsen
14628270	Pirna	1611	Pirna	2687	Sächsische Schweiz	3228	Sächsische Schweiz - Osterzgebirge	3161	Oberes Elbtal/Osterzgebirge	4980	KV-Bezirk Sachsen
14628310	Kurort Rathen	1611	Pirna	2687	Sächsische Schweiz	3228	Sächsische Schweiz - Osterzgebirge	3161	Oberes Elbtal/Osterzgebirge	4980	KV-Bezirk Sachsen
14628340	Rosenthal-Bielatal	1611	Pirna	2687	Sächsische Schweiz	3228	Sächsische Schweiz - Osterzgebirge	3161	Oberes Elbtal/Osterzgebirge	4980	KV-Bezirk Sachsen
14628205	Klingenberg	1612	Dippoldiswalde	2690	Weißeritzkreis	3228	Sächsische Schweiz - Osterzgebirge	3161	Oberes Elbtal/Osterzgebirge	4980	KV-Bezirk Sachsen
14628150	Hartmannsdorf-Reichenau	1612	Dippoldiswalde	2690	Weißeritzkreis	3228	Sächsische Schweiz - Osterzgebirge	3161	Oberes Elbtal/Osterzgebirge	4980	KV-Bezirk Sachsen
14628130	Glashütte	1612	Dippoldiswalde	2690	Weißeritzkreis	3228	Sächsische Schweiz - Osterzgebirge	3161	Oberes Elbtal/Osterzgebirge	4980	KV-Bezirk Sachsen
14628010	Altenberg	1612	Dippoldiswalde	2690	Weißeritzkreis	3228	Sächsische Schweiz - Osterzgebirge	3161	Oberes Elbtal/Osterzgebirge	4980	KV-Bezirk Sachsen
14628060	Dippoldiswalde	1612	Dippoldiswalde	2690	Weißeritzkreis	3228	Sächsische Schweiz - Osterzgebirge	3161	Oberes Elbtal/Osterzgebirge	4980	KV-Bezirk Sachsen
14628170	Hermsdorf/Erzgeb.	1612	Dippoldiswalde	2690	Weißeritzkreis	3228	Sächsische Schweiz - Osterzgebirge	3161	Oberes Elbtal/Osterzgebirge	4980	KV-Bezirk Sachsen
14628400	Tharandt	1613	Freital	2690	Weißeritzkreis	3228	Sächsische Schweiz - Osterzgebirge	3161	Oberes Elbtal/Osterzgebirge	4980	KV-Bezirk Sachsen
14628410	Wildruff	1613	Freital	2690	Weißeritzkreis	3228	Sächsische Schweiz - Osterzgebirge	3161	Oberes Elbtal/Osterzgebirge	4980	KV-Bezirk Sachsen
14628300	Rabenau	1613	Freital	2690	Weißeritzkreis	3228	Sächsische Schweiz - Osterzgebirge	3161	Oberes Elbtal/Osterzgebirge	4980	KV-Bezirk Sachsen
14628220	Kreischa	1613	Freital	2690	Weißeritzkreis	3228	Sächsische Schweiz - Osterzgebirge	3161	Oberes Elbtal/Osterzgebirge	4980	KV-Bezirk Sachsen
14628110	Freital	1613	Freital	2690	Weißeritzkreis	3228	Sächsische Schweiz - Osterzgebirge	3161	Oberes Elbtal/Osterzgebirge	4980	KV-Bezirk Sachsen
14628090	Dorfhain	1613	Freital	2690	Weißeritzkreis	3228	Sächsische Schweiz - Osterzgebirge	3161	Oberes Elbtal/Osterzgebirge	4980	KV-Bezirk Sachsen
14628050	Bannewitz	1613	Freital	2690	Weißeritzkreis	3228	Sächsische Schweiz - Osterzgebirge	3161	Oberes Elbtal/Osterzgebirge	4980	KV-Bezirk Sachsen
14627140	Meißen	1616	Meißen	2680	Meißen	3227	Meißen	3161	Oberes Elbtal/Osterzgebirge	4980	KV-Bezirk Sachsen
14627100	Klipphausen	1616	Meißen	2680	Meißen	3227	Meißen	3161	Oberes Elbtal/Osterzgebirge	4980	KV-Bezirk Sachsen
14627130	Lommatzsch	1616	Meißen	2680	Meißen	3227	Meißen	3161	Oberes Elbtal/Osterzgebirge	4980	KV-Bezirk Sachsen
14627080	Käbschütztal	1616	Meißen	2680	Meißen	3227	Meißen	3161	Oberes Elbtal/Osterzgebirge	4980	KV-Bezirk Sachsen
14627020	Diera-Zehren	1616	Meißen	2680	Meißen	3227	Meißen	3161	Oberes Elbtal/Osterzgebirge	4980	KV-Bezirk Sachsen
14627180	Nossen	1616	Meißen	2680	Meißen	3227	Meißen	3161	Oberes Elbtal/Osterzgebirge	4980	KV-Bezirk Sachsen
14627170	Niederau	1616	Meißen	2680	Meißen	3227	Meißen	3161	Oberes Elbtal/Osterzgebirge	4980	KV-Bezirk Sachsen
14627290	Thiendorf	1617	Großenhain	2685	Riesa-Großenhain	3227	Meißen	3161	Oberes Elbtal/Osterzgebirge	4980	KV-Bezirk Sachsen
14627060	Großenhain	1617	Großenhain	2685	Riesa-Großenhain	3227	Meißen	3161	Oberes Elbtal/Osterzgebirge	4980	KV-Bezirk Sachsen
14627110	Lampertswalde	1617	Großenhain	2685	Riesa-Großenhain	3227	Meißen	3161	Oberes Elbtal/Osterzgebirge	4980	KV-Bezirk Sachsen
14627030	Ebersbach	1617	Großenhain	2685	Riesa-Großenhain	3227	Meißen	3161	Oberes Elbtal/Osterzgebirge	4980	KV-Bezirk Sachsen
14627200	Priestewitz	1617	Großenhain	2685	Riesa-Großenhain	3227	Meißen	3161	Oberes Elbtal/Osterzgebirge	4980	KV-Bezirk Sachsen
14627250	Schönfeld	1617	Großenhain	2685	Riesa-Großenhain	3227	Meißen	3161	Oberes Elbtal/Osterzgebirge	4980	KV-Bezirk Sachsen
14627190	Nünchritz	1618	Riesa	2685	Riesa-Großenhain	3227	Meißen	3161	Oberes Elbtal/Osterzgebirge	4980	KV-Bezirk Sachsen
14627040	Glaubitz	1618	Riesa	2685	Riesa-Großenhain	3227	Meißen	3161	Oberes Elbtal/Osterzgebirge	4980	KV-Bezirk Sachsen
14627050	Gröditz	1618	Riesa	2685	Riesa-Großenhain	3227	Meißen	3161	Oberes Elbtal/Osterzgebirge	4980	KV-Bezirk Sachsen
14627070	Hirschstein	1618	Riesa	2685	Riesa-Großenhain	3227	Meißen	3161	Oberes Elbtal/Osterzgebirge	4980	KV-Bezirk Sachsen
14627240	Röderaue	1618	Riesa	2685	Riesa-Großenhain	3227	Meißen	3161	Oberes Elbtal/Osterzgebirge	4980	KV-Bezirk Sachsen
14627360	Zeithain	1618	Riesa	2685	Riesa-Großenhain	3227	Meißen	3161	Oberes Elbtal/Osterzgebirge	4980	KV-Bezirk Sachsen
14627340	Wülknitz	1618	Riesa	2685	Riesa-Großenhain	3227	Meißen	3161	Oberes Elbtal/Osterzgebirge	4980	KV-Bezirk Sachsen
14627270	Strehla	1618	Riesa	2685	Riesa-Großenhain	3227	Meißen	3161	Oberes Elbtal/Osterzgebirge	4980	KV-Bezirk Sachsen
14627260	Stauchitz	1618	Riesa	2685	Riesa-Großenhain	3227	Meißen	3161	Oberes Elbtal/Osterzgebirge	4980	KV-Bezirk Sachsen
14627230	Riesa	1618	Riesa	2685	Riesa-Großenhain	3227	Meißen	3161	Oberes Elbtal/Osterzgebirge	4980	KV-Bezirk Sachsen
14628100	Dürrröhrsdorf-Dittersbach	1697	Neustadt	2687	Sächsische Schweiz	3228	Sächsische Schweiz - Osterzgebirge	3161	Oberes Elbtal/Osterzgebirge	4980	KV-Bezirk Sachsen
14628380	Stolpen	1697	Neustadt	2687	Sächsische Schweiz	3228	Sächsische Schweiz - Osterzgebirge	3161	Oberes Elbtal/Osterzgebirge	4980	KV-Bezirk Sachsen
14628240	Lohmen	1697	Neustadt	2687	Sächsische Schweiz	3228	Sächsische Schweiz - Osterzgebirge	3161	Oberes Elbtal/Osterzgebirge	4980	KV-Bezirk Sachsen
14628190	Hohnstein	1697	Neustadt	2687	Sächsische Schweiz	3228	Sächsische Schweiz - Osterzgebirge	3161	Oberes Elbtal/Osterzgebirge	4980	KV-Bezirk Sachsen
14628360	Sebnitz	1697	Neustadt	2687	Sächsische Schweiz	3228	Sächsische Schweiz - Osterzgebirge	3161	Oberes Elbtal/Osterzgebirge	4980	KV-Bezirk Sachsen
14628260	Neustadt in Sachsen	1697	Neustadt	2687	Sächsische Schweiz	3228	Sächsische Schweiz - Osterzgebirge	3161	Oberes Elbtal/Osterzgebirge	4980	KV-Bezirk Sachsen
14627010	Coswig	1698	Radebeul	2680	Meißen	3227	Meißen	3161	Oberes Elbtal/Osterzgebirge	4980	KV-Bezirk Sachsen
14627310	Weinböhla	1698	Radebeul	2680	Meißen	3227	Meißen	3161	Oberes Elbtal/Osterzgebirge	4980	KV-Bezirk Sachsen
14627150	Moritzburg	1698	Radebeul	2680	Meißen	3227	Meißen	3161	Oberes Elbtal/Osterzgebirge	4980	KV-Bezirk Sachsen
14627220	Radeburg	1698	Radebeul	2680	Meißen	3227	Meißen	3161	Oberes Elbtal/Osterzgebirge	4980	KV-Bezirk Sachsen
14627210	Radebeul	1698	Radebeul	2680	Meißen	3227	Meißen	3161	Oberes Elbtal/Osterzgebirge	4980	KV-Bezirk Sachsen
14625170	Großharthau	1699	Bischofswerda	2672	Bautzen	3225	Bautzen	3162	Oberlausitz-Niederschlesien	4980	KV-Bezirk Sachsen
14625140	Frankenthal	1699	Bischofswerda	2672	Bautzen	3225	Bautzen	3162	Oberlausitz-Niederschlesien	4980	KV-Bezirk Sachsen
14625100	Demitz-Thumitz	1699	Bischofswerda	2672	Bautzen	3225	Bautzen	3162	Oberlausitz-Niederschlesien	4980	KV-Bezirk Sachsen
14625510	Rammenau	1699	Bischofswerda	2672	Bautzen	3225	Bautzen	3162	Oberlausitz-Niederschlesien	4980	KV-Bezirk Sachsen
14625590	Steinigtwolmsdorf	1699	Bischofswerda	2672	Bautzen	3225	Bautzen	3162	Oberlausitz-Niederschlesien	4980	KV-Bezirk Sachsen

Stadt/ Gemeinde (Gebietsstand 30.09.2020)		Planungsbereich Versorgungsebene 1 (Hausärztliche Versorgung)		Planungsbereich Versorgungsebene 2 (Allgemeine fachärztliche Versorgung)		Planungsbereich Versorgungsebene 3 (Spezialisierte fachärztliche Versorgung) - für fachärztlich tätige Internisten, Radiologen -		Planungsbereich Versorgungsebene 3 (Spezialisierte fachärztliche Versorgung) - für Anästhesisten, Kinder- und Jugendpsychiater -		Planungsbereich Versorgungsebene 4 (Gesonderte fachärztliche Versorgung)	
Schlüssel- nummer	Name	Schlüssel- nummer	Name	Schlüssel- nummer	Name	Schlüssel- nummer	Name	Schlüssel- nummer	Name	Schlüssel- nummer	Name
14625380	Neukirch/Lausitz	1699	Bischofswerda	2672	Bautzen	3225	Bautzen	3162	Oberlausitz-Niederschlesien	4980	KV-Bezirk Sachsen
14625530	Schmölln-Putzkau	1699	Bischofswerda	2672	Bautzen	3225	Bautzen	3162	Oberlausitz-Niederschlesien	4980	KV-Bezirk Sachsen
14625040	Bischofswerda	1699	Bischofswerda	2672	Bautzen	3225	Bautzen	3162	Oberlausitz-Niederschlesien	4980	KV-Bezirk Sachsen
14625060	Burkau	1699	Bischofswerda	2672	Bautzen	3225	Bautzen	3162	Oberlausitz-Niederschlesien	4980	KV-Bezirk Sachsen
14730060	Dahlen	1719	Oschatz	2789	Torgau-Oschatz	3230	Nordsachsen	3171	Westsachsen	4980	KV-Bezirk Sachsen
14730050	Cavertitz	1719	Oschatz	2789	Torgau-Oschatz	3230	Nordsachsen	3171	Westsachsen	4980	KV-Bezirk Sachsen
14730200	Mügeln	1719	Oschatz	2789	Torgau-Oschatz	3230	Nordsachsen	3171	Westsachsen	4980	KV-Bezirk Sachsen
14730210	Naundorf	1719	Oschatz	2789	Torgau-Oschatz	3230	Nordsachsen	3171	Westsachsen	4980	KV-Bezirk Sachsen
14730230	Oschatz	1719	Oschatz	2789	Torgau-Oschatz	3230	Nordsachsen	3171	Westsachsen	4980	KV-Bezirk Sachsen
14730170	Liebschützberg	1719	Oschatz	2789	Torgau-Oschatz	3230	Nordsachsen	3171	Westsachsen	4980	KV-Bezirk Sachsen
14730330	Wermisdorf	1719	Oschatz	2789	Torgau-Oschatz	3230	Nordsachsen	3171	Westsachsen	4980	KV-Bezirk Sachsen
14730100	Dreiheide	1720	Torgau	2789	Torgau-Oschatz	3230	Nordsachsen	3171	Westsachsen	4980	KV-Bezirk Sachsen
14730320	Trossin	1720	Torgau	2789	Torgau-Oschatz	3230	Nordsachsen	3171	Westsachsen	4980	KV-Bezirk Sachsen
14730045	Belgern-Schildau	1720	Torgau	2789	Torgau-Oschatz	3230	Nordsachsen	3171	Westsachsen	4980	KV-Bezirk Sachsen
14730030	Beilrode	1720	Torgau	2789	Torgau-Oschatz	3230	Nordsachsen	3171	Westsachsen	4980	KV-Bezirk Sachsen
14730010	Arzberg	1720	Torgau	2789	Torgau-Oschatz	3230	Nordsachsen	3171	Westsachsen	4980	KV-Bezirk Sachsen
14730190	Mockrehna	1720	Torgau	2789	Torgau-Oschatz	3230	Nordsachsen	3171	Westsachsen	4980	KV-Bezirk Sachsen
14730090	Dommitzsch	1720	Torgau	2789	Torgau-Oschatz	3230	Nordsachsen	3171	Westsachsen	4980	KV-Bezirk Sachsen
14730310	Torgau	1720	Torgau	2789	Torgau-Oschatz	3230	Nordsachsen	3171	Westsachsen	4980	KV-Bezirk Sachsen
14730120	Elsnig	1720	Torgau	2789	Torgau-Oschatz	3230	Nordsachsen	3171	Westsachsen	4980	KV-Bezirk Sachsen
14730360	Zschepplin	1721	Eilenburg	2774	Delitzsch	3230	Nordsachsen	3171	Westsachsen	4980	KV-Bezirk Sachsen
14730020	Bad Dübau	1721	Eilenburg	2774	Delitzsch	3230	Nordsachsen	3171	Westsachsen	4980	KV-Bezirk Sachsen
14730080	Doberschütz	1721	Eilenburg	2774	Delitzsch	3230	Nordsachsen	3171	Westsachsen	4980	KV-Bezirk Sachsen
14730110	Eilenburg	1721	Eilenburg	2774	Delitzsch	3230	Nordsachsen	3171	Westsachsen	4980	KV-Bezirk Sachsen
14730140	Jesewitz	1721	Eilenburg	2774	Delitzsch	3230	Nordsachsen	3171	Westsachsen	4980	KV-Bezirk Sachsen
14730160	Laußig	1721	Eilenburg	2774	Delitzsch	3230	Nordsachsen	3171	Westsachsen	4980	KV-Bezirk Sachsen
14730300	Taucha	1721	Eilenburg	2774	Delitzsch	3230	Nordsachsen	3171	Westsachsen	4980	KV-Bezirk Sachsen
14730070	Delitzsch	1722	Delitzsch	2774	Delitzsch	3230	Nordsachsen	3171	Westsachsen	4980	KV-Bezirk Sachsen
14730340	Wiedemar	1722	Delitzsch	2774	Delitzsch	3230	Nordsachsen	3171	Westsachsen	4980	KV-Bezirk Sachsen
14730150	Krositz	1722	Delitzsch	2774	Delitzsch	3230	Nordsachsen	3171	Westsachsen	4980	KV-Bezirk Sachsen
14730180	Löbnitz	1722	Delitzsch	2774	Delitzsch	3230	Nordsachsen	3171	Westsachsen	4980	KV-Bezirk Sachsen
14730280	Schönwölkau	1722	Delitzsch	2774	Delitzsch	3230	Nordsachsen	3171	Westsachsen	4980	KV-Bezirk Sachsen
14730250	Rackwitz	1722	Delitzsch	2774	Delitzsch	3230	Nordsachsen	3171	Westsachsen	4980	KV-Bezirk Sachsen
14713000	Leipzig	1724	Leipzig	2765	Leipzig, Stadt	3213	Leipzig, Stadt	3171	Westsachsen	4980	KV-Bezirk Sachsen
14729220	Kitzscher	1726	Borna	2779	Leipziger Land	3229	Leipzig	3171	Westsachsen	4980	KV-Bezirk Sachsen
14729370	Rötha	1726	Borna	2779	Leipziger Land	3229	Leipzig	3171	Westsachsen	4980	KV-Bezirk Sachsen
14729320	Neukieritzsch	1726	Borna	2779	Leipziger Land	3229	Leipzig	3171	Westsachsen	4980	KV-Bezirk Sachsen
14729150	Geithain	1726	Borna	2779	Leipziger Land	3229	Leipzig	3171	Westsachsen	4980	KV-Bezirk Sachsen
14729140	Frohburg	1726	Borna	2779	Leipziger Land	3229	Leipzig	3171	Westsachsen	4980	KV-Bezirk Sachsen
14729100	Elstertrebnitz	1726	Borna	2779	Leipziger Land	3229	Leipzig	3171	Westsachsen	4980	KV-Bezirk Sachsen
14729360	Regis-Breitlingen	1726	Borna	2779	Leipziger Land	3229	Leipzig	3171	Westsachsen	4980	KV-Bezirk Sachsen
14729050	Borna	1726	Borna	2779	Leipziger Land	3229	Leipzig	3171	Westsachsen	4980	KV-Bezirk Sachsen
14729170	Groitzsch	1726	Borna	2779	Leipziger Land	3229	Leipzig	3171	Westsachsen	4980	KV-Bezirk Sachsen
14729400	Trebsen/Mulde	1727	Grimma	2783	Muldentalkreis	3229	Leipzig	3171	Westsachsen	4980	KV-Bezirk Sachsen
14729340	Parthenstein	1727	Grimma	2783	Muldentalkreis	3229	Leipzig	3171	Westsachsen	4980	KV-Bezirk Sachsen
14729330	Otterwisch	1727	Grimma	2783	Muldentalkreis	3229	Leipzig	3171	Westsachsen	4980	KV-Bezirk Sachsen
14729300	Nauhnof	1727	Grimma	2783	Muldentalkreis	3229	Leipzig	3171	Westsachsen	4980	KV-Bezirk Sachsen
14729160	Grimma	1727	Grimma	2783	Muldentalkreis	3229	Leipzig	3171	Westsachsen	4980	KV-Bezirk Sachsen
14729080	Colditz	1727	Grimma	2783	Muldentalkreis	3229	Leipzig	3171	Westsachsen	4980	KV-Bezirk Sachsen
14729010	Bad Lausick	1727	Grimma	2783	Muldentalkreis	3229	Leipzig	3171	Westsachsen	4980	KV-Bezirk Sachsen
14729020	Belgershain	1727	Grimma	2783	Muldentalkreis	3229	Leipzig	3171	Westsachsen	4980	KV-Bezirk Sachsen
14729410	Wurzen	1728	Wurzen	2783	Muldentalkreis	3229	Leipzig	3171	Westsachsen	4980	KV-Bezirk Sachsen
14729380	Thallwitz	1728	Wurzen	2783	Muldentalkreis	3229	Leipzig	3171	Westsachsen	4980	KV-Bezirk Sachsen
14729250	Machern	1728	Wurzen	2783	Muldentalkreis	3229	Leipzig	3171	Westsachsen	4980	KV-Bezirk Sachsen
14729245	Lossatal	1728	Wurzen	2783	Muldentalkreis	3229	Leipzig	3171	Westsachsen	4980	KV-Bezirk Sachsen
14729070	Brandis	1728	Wurzen	2783	Muldentalkreis	3229	Leipzig	3171	Westsachsen	4980	KV-Bezirk Sachsen
14729060	Borsdorf	1728	Wurzen	2783	Muldentalkreis	3229	Leipzig	3171	Westsachsen	4980	KV-Bezirk Sachsen
14729030	Bennewitz	1728	Wurzen	2783	Muldentalkreis	3229	Leipzig	3171	Westsachsen	4980	KV-Bezirk Sachsen
14729430	Zwenkau	1795	Markkleeberg	2779	Leipziger Land	3229	Leipzig	3171	Westsachsen	4980	KV-Bezirk Sachsen

Stadt/ Gemeinde (Gebietsstand 30.09.2020)		Planungsbereich Versorgungsebene 1 (Hausärztliche Versorgung)		Planungsbereich Versorgungsebene 2 (Allgemeine fachärztliche Versorgung)		Planungsbereich Versorgungsebene 3 (Spezialisierte fachärztliche Versorgung) - für fachärztlich tätige Internisten, Radiologen -		Planungsbereich Versorgungsebene 3 (Spezialisierte fachärztliche Versorgung) - für Anästhesisten, Kinder- und Jugendpsychiater -		Planungsbereich Versorgungsebene 4 (Gesonderte fachärztliche Versorgung)	
Schlüssel- nummer	Name	Schlüssel- nummer	Name	Schlüssel- nummer	Name	Schlüssel- nummer	Name	Schlüssel- nummer	Name	Schlüssel- nummer	Name
14729350	Pegau	1795	Markkleeberg	2779	Leipziger Land	3229	Leipzig	3171	Westsachsen	4980	KV-Bezirk Sachsen
14729270	Markranstädt	1795	Markkleeberg	2779	Leipziger Land	3229	Leipzig	3171	Westsachsen	4980	KV-Bezirk Sachsen
14729260	Markkleeberg	1795	Markkleeberg	2779	Leipziger Land	3229	Leipzig	3171	Westsachsen	4980	KV-Bezirk Sachsen
14729190	Großpösna	1795	Markkleeberg	2779	Leipziger Land	3229	Leipzig	3171	Westsachsen	4980	KV-Bezirk Sachsen
14729040	Böhlen	1795	Markkleeberg	2779	Leipziger Land	3229	Leipzig	3171	Westsachsen	4980	KV-Bezirk Sachsen
14730270	Schkeuditz	1796	Schkeuditz	2774	Delitzsch	3230	Nordsachsen	3171	Westsachsen	4980	KV-Bezirk Sachsen



Sachsen-Anhalt

Brandenburg

Polen

Thüringen

Tschechien

Bayern



Hausärztliche Versorgung

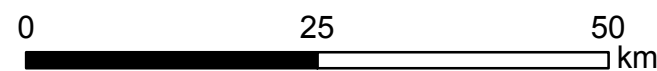
Versorgungsebene 1

Planungsbereiche:

-  Gemeinde
-  Planungsbereich

Beschriftungen:

- Eilenburg* Name der Gemeinde
- Delitzsch** Name des Planungsbereichs





Sachsen-Anhalt

Brandenburg

Polen

Thüringen

Tschechien



Bayern



Allgemeine fachärztliche Versorgung

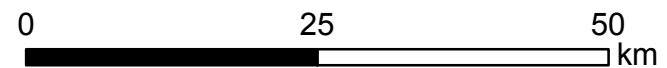
Versorgungsebene 2

Planungsbereiche:

-  Gemeinde
-  Planungsbereich

Beschriftungen:

- Eilenburg* Name der Gemeinde
- Delitzsch** Name des Planungsbereichs





Sachsen-Anhalt

Brandenburg

Polen

Thüringen

Tschechien

Bayern





Spezialisierte fachärztliche Versorgung

Planungsbereiche für die Arztgruppen der
Fachinternisten und Radiologen

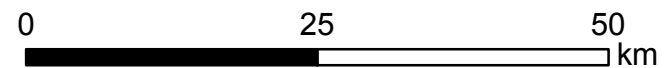
Versorgungsebene 3.2

Planungsbereiche:

-  Gemeinde
-  Planungsbereich

Beschriftungen:

- Eilenburg* Name der Gemeinde
- Delitzsch* Name des Planungsbereichs





Sachsen-Anhalt

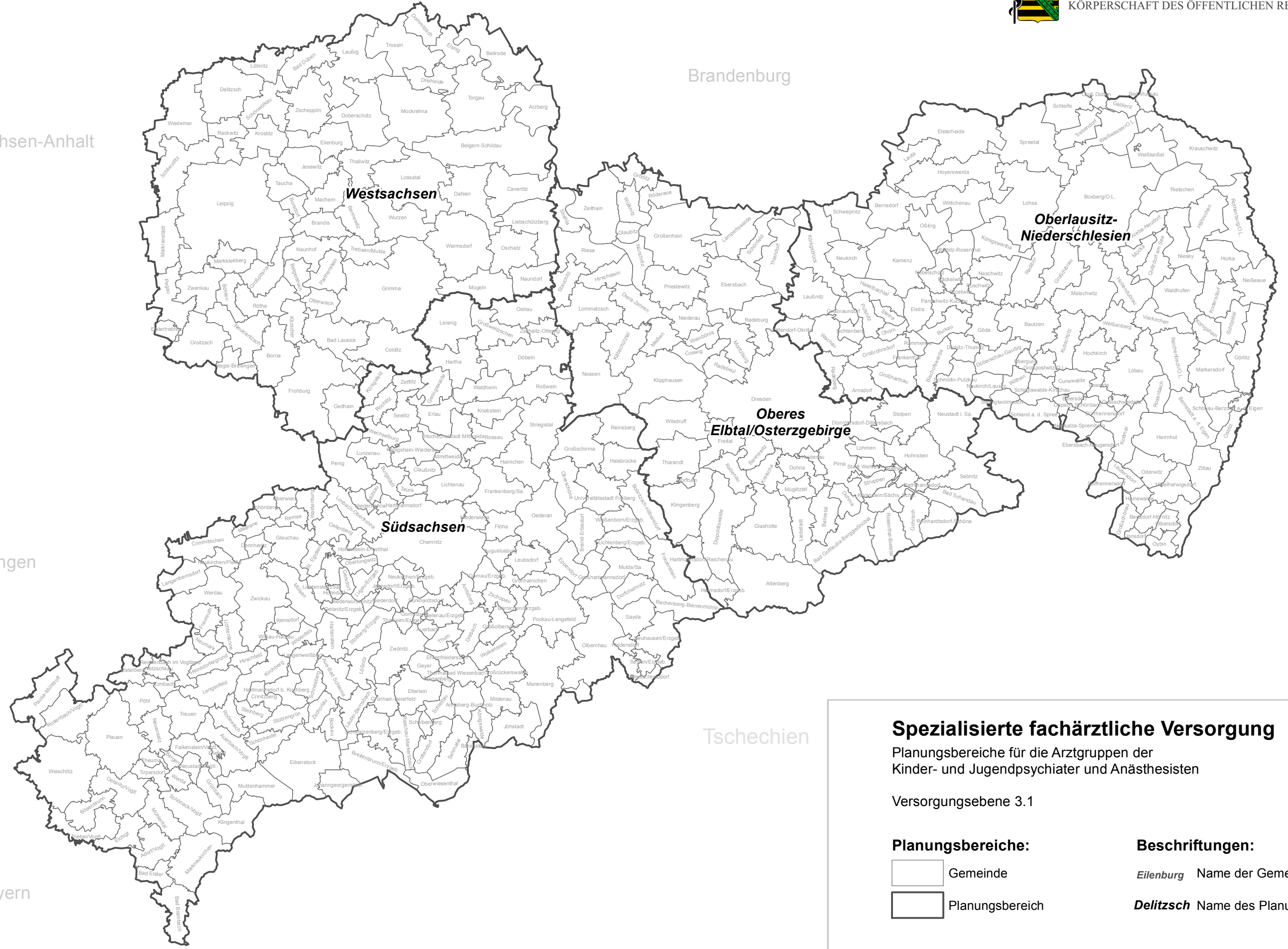
Brandenburg

Polen

Thüringen

Tschechien

Bayern





Spezialisierte fachärztliche Versorgung

Planungsbereiche für die Arztgruppen der
Kinder- und Jugendpsychiater und Anästhesisten

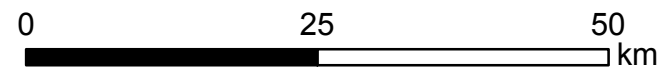
Versorgungsebene 3.1

Planungsbereiche:

-  Gemeinde
-  Planungsbereich

Beschriftungen:

- Eilenburg* Name der Gemeinde
- Delitzsch* Name des Planungsbereichs





Sachsen-Anhalt

Brandenburg

Polen

**KV-Bezirk
Sachsen**

Thüringen



Tschechien

Bayern

Gesonderte fachärztliche Versorgung

Versorgungsebene 4

Planungsbereiche:

-  Gemeinde
-  Planungsbereich

Beschriftungen:

- Eilenburg* Name der Gemeinde
- Delitzsch* Name des Planungsbereichs

